

Asemakaavan seurantalomake

Asemakaavan perustiedot ja yhteenveto

Kunta	049 Espoo	Täyttämispvm	27.04.2023
Kaavan nimi	SOUKAN LIIKETALO		
Hyväksymispvm	13.03.2023	Ehdotuspvm	31.08.2022
Hyväksyjä	H-kunnanhallitus	Vireilletulosta ilm. pvm	28.09.2020
Hyväksymispykälä	78	Kunnan kaavatunnus	411309
Generoitu kaavatunnus	049H130323A78		
Kaava-alueen pinta-ala [ha]	0,8179	Uusi asemakaavan pinta-ala [ha]	
Maanalaisten tilojen pinta-ala [ha]	0,1950	Asemakaavan muutoksen pinta-ala [ha]	0,8179

Ranta-asemakaava	Rantaviivan pituus [km]	
Rakennuspaikat [lkm]	Omarantaiset	Ei-omarantaiset
Lomarakennuspaikat [lkm]	Omarantaiset	Ei-omarantaiset

Aluevaraukset	Pinta-ala [ha]	Pinta-ala [%]	Kerrosala [k-m ²]	Tehokkuus [e]	Pinta-alan muut. [ha +/-]	Kerrosalan muut. [k-m ² +/-]
Yhteensä	0,8179	100,0	4850	0,59	0,0000	2900
A yhteensä	0,3252	39,8	4850	1,49	0,0930	2900
P yhteensä						
Y yhteensä						
C yhteensä						
K yhteensä						
T yhteensä						
V yhteensä						
R yhteensä						
L yhteensä	0,4927	60,2			-0,0930	
E yhteensä						
S yhteensä						
M yhteensä						
W yhteensä						

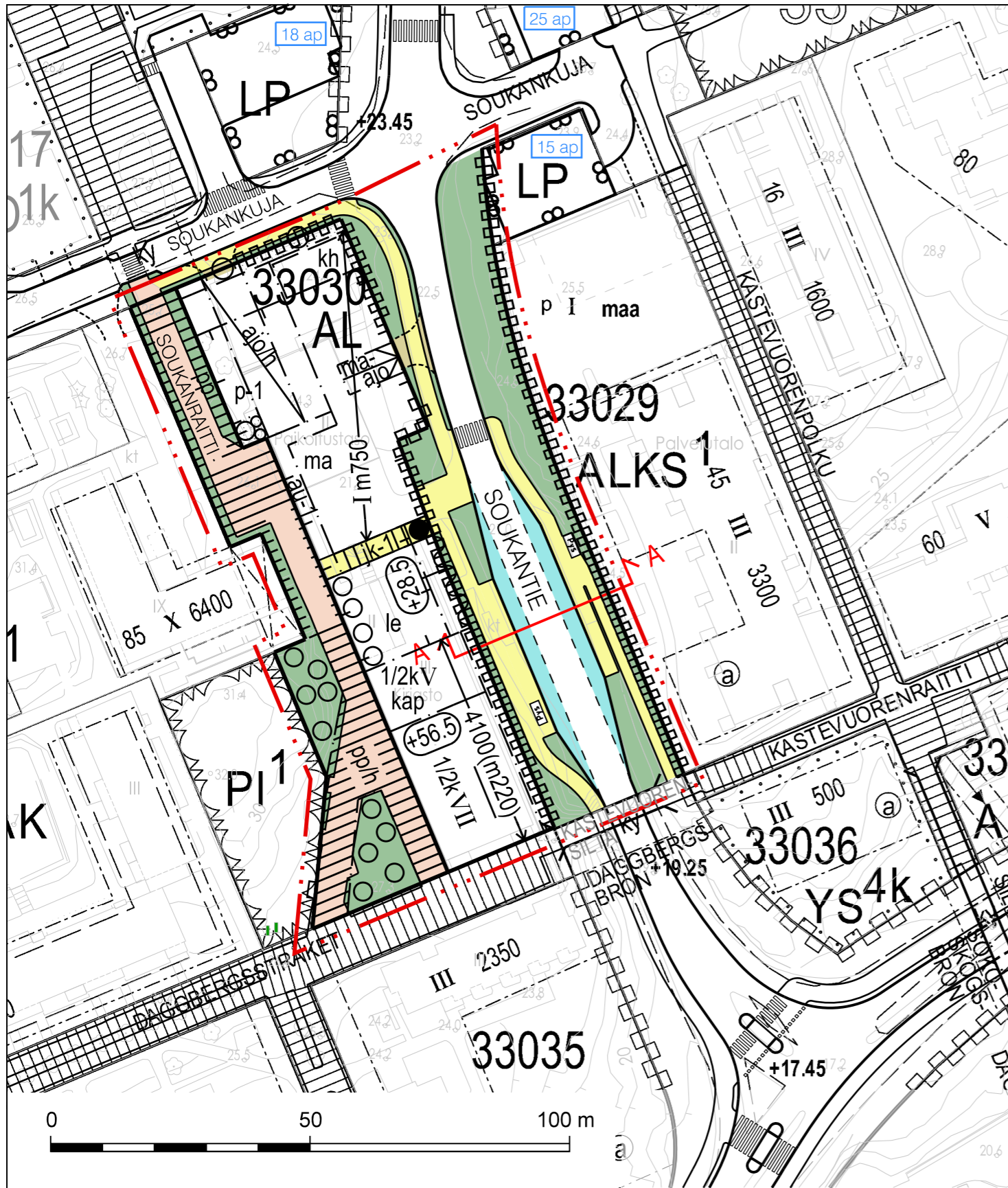
Maanalaiset tilat	Pinta-ala [ha]	Pinta-ala [%]	Kerrosala [k-m ²]	Pinta-alan muut. [ha +/-]	Kerrosalan muut. [k-m ² +/-]
Yhteensä	0,1950	23,8			

Rakennussuojelu	Suojellut rakennukset		Suojeltujen rakennusten muutos	
	[lkm]	[k-m ²]	[lkm +/-]	[k-m ² +/-]
Yhteensä				

Alamerkinntät

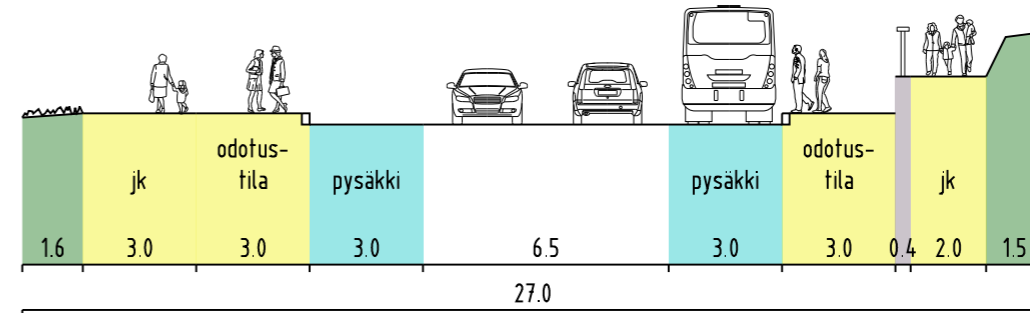
Aluevaraukset	Pinta-ala [ha]	Pinta-ala [%]	Kerrosala [k-m ²]	Tehokkuus [e]	Pinta-alan muut. [ha +/-]	Kerrosalan muut. [k-m ² +/-]
Yhteensä	0,8179	100,0	4850	0,59	0,0000	2900
A yhteensä	0,3252	39,8	4850	1,49	0,0930	2900
ALT1					-0,2322	-1950
AL	0,3252	100,0	4850	1,49	0,3252	4850
P yhteensä						
Y yhteensä						
C yhteensä						
K yhteensä						
T yhteensä						
V yhteensä						
R yhteensä						
L yhteensä	0,4927	60,2			-0,0930	
Kadut	0,4927	100,0			-0,0383	
LP					-0,0547	
E yhteensä						
S yhteensä						
M yhteensä						
W yhteensä						

Maanalaiset tilat	Pinta-ala [ha]	Pinta-ala [%]	Kerrosala [k-m ²]	Pinta-alan muut. [ha +/-]	Kerrosalan muut. [k-m ² +/-]
Yhteensä	0,1950	23,8			
ma-ajo	0,0071	3,6			
ma	0,1879	96,4			



OHJEELLISET POIKKILEIKKAUKSET

SOUKANTIE, LEIKKAUS A - A




SELITE



ajorata



katualue, liikennealue



jalkakäytävä




yhdistetty jalankulku- ja pyörätie



joukkoliikennepysäkki



tonttiliittymä



silta tai vastaava eritasorakenne



yleisten autopaikkojen lukumäärä

Espoon kaupunkisuunnittelukeskus Esbo stadsplaneringscentral	Valhe	b	KH hyv.
	Asianumero	5127/10.02.03/2020	13.03.2023
Liikennesuunnitteluyksikkö Trafikplaneringsenheten	Päivä	TPä	Suunnittelija KLL
	Konsultti	Sitowise	Konsultin suun / tark
SOUKAN LIIKETALO Asemakaavan muutos KATUKARTTA	Päivämäärä	16.03.2022	Lilte 2
	Piir. no	7425	Alue 411309
Koordinaatio	Mittakaava	1:1000	
Tasokoordinaattijärjestelmä ETRS-GK25FIN, korkeusjärjestelmä N2000			

