



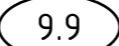
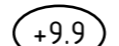



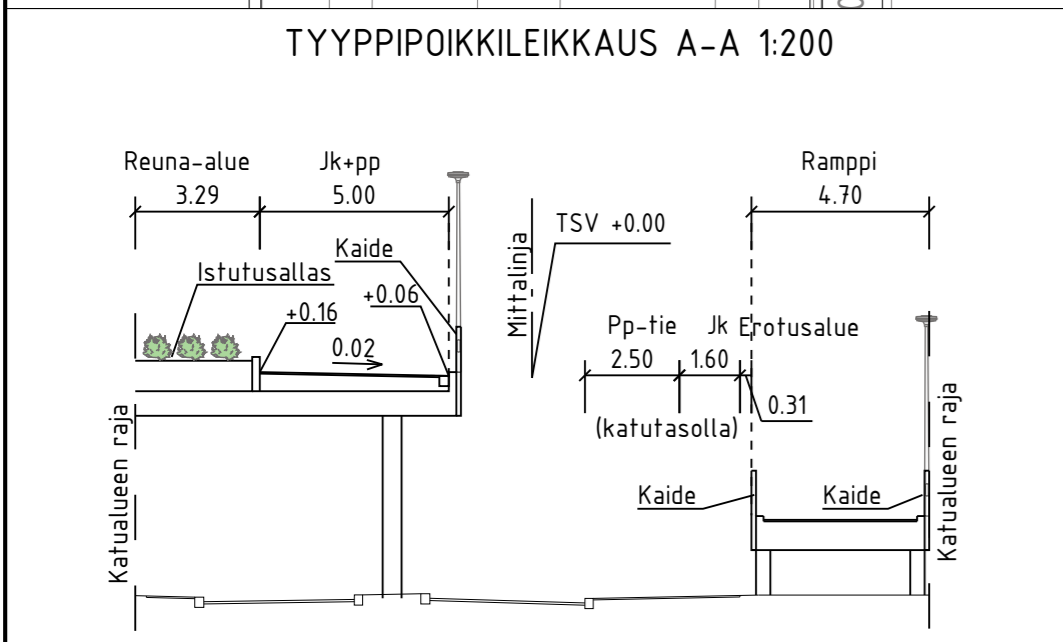




- MERKINTÖJEN SELITYS
-  jk+pp-tie
 -  kiveys
 -  pyörätieaaltta
 -  linjakuivatuskouru
 -  likimääräinen kadun korkeusasema
 -  likim. suunniteltu maanpinnan korkeusasema
 -  istutusallas
 -  valaisinpylväs
 -  kaide



HUOMI! Kantakartan korkeuslukemat N2000-korkeusjärjestelmässä

C	N	S	T/H
B	N	S	T/H
A	N	S	T/H
 ESPOON KAUPUNKI KAUPUNKITEKNIKAN KESKUS			ESBO STAD STADSTEKNIKCENTRALLEN
ALUE KAAVA TAPIOLAN KESKUS TUULINIITYT II MUUTOS			KAUP.DSA 12 TAPIOLA
NIMI ITÄTUULENKUJA VÄLILLÄ ETELÄTUULENTIE-SAMMONSILTA KANSITASO			PIIRT. SUUNN. TARK. 14.3.2022 M. Hakari 14.3.2022 H. Rautio
AIHE KATU			TELA 14.09.2022
PIIRT. LAJI KATUSUUNNITELMA JA TYYPPIPOIKKILEIKKAUS			KLEHTI 23S LITTYY KAAVA 1:500, 1:200 KOORD.JARJ. VVJ KORKEUSJARJ. N60
 HSY:n vesihuolto PL 100 00066 HSY p.(09) 15611			NRO HYV. TARK. HYV. TARK.
GT GEOTEKNIKA- YKSIKKÖ			KONS. KONS. SITOWISE 6.10.2021
SUUNN. TARK.			SUUNN. TARK. Ari Koofa Mikko Seppälä
7323/005			