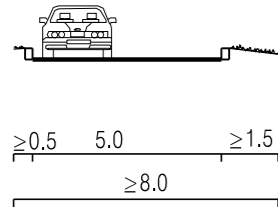
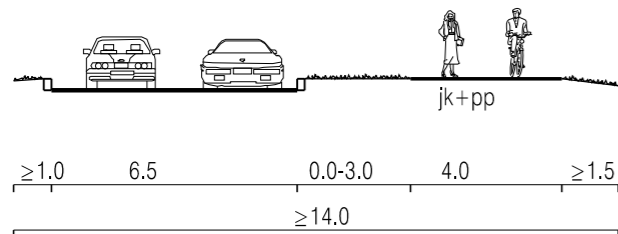


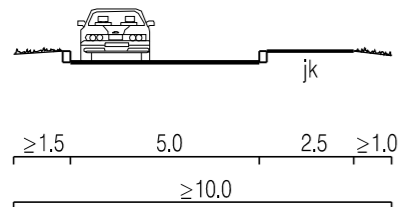
RUUKINRANNANTIE pohjois osa, JOEL RUNDINTIE,
RUUKINNIEMI, RUUKINRANNANKUJA,
IISAKINKUJA, GALLEN-KALLELAN TIEN länsiosa,



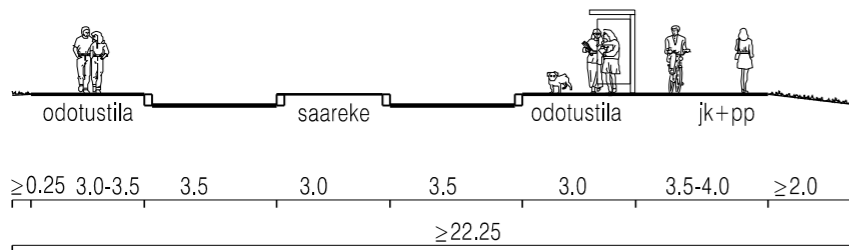
LAATOKANTIE, TARVASPÄÄNTIE



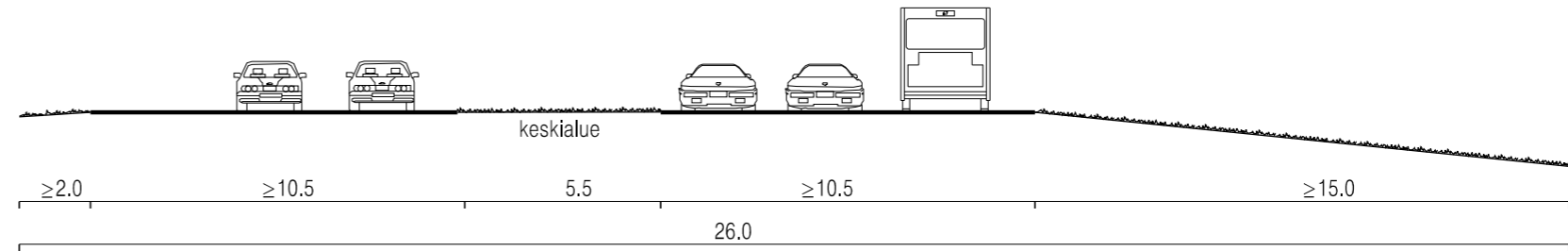
RUUKINRANNANTIEN eteläosa
VILLE VALLGRENINTIE



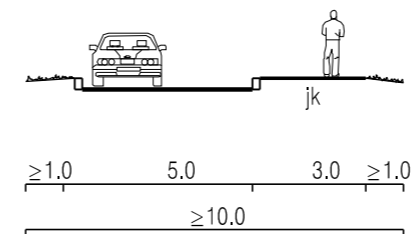
Esimerkki bussipysäkistä
LAATOKANTIE



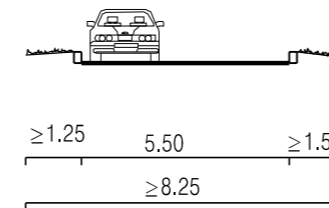
KEHÄ I, TURUNVÄYLÄ (esimerkki)



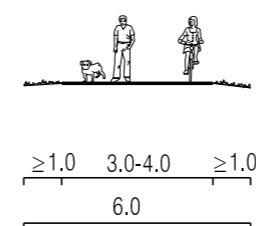
GALLEN-KALLELAN TIEN itäosa




ELFVIKINTIE



YHDISTETYT JALANKULKU- JA PYÖRÄTIET
(vapaassa tilassa)



 Espoon kaupunkisuunnittelukeskus
Liikennesuunnitteluyksikkö

Ruukinranta-Tarvaspää
Ohjeelliset poikkileikkaukset

| | | | | |
|---|------------|--------------|----------|----------------|
| pvm | 16.09.2013 | suunn/pärit. | TPe /InK | ilinumero |
| muutospvm. | | mittakaava | 1:200 | Liite 5 |
| hakemistopolku PW/KAAVOITUS/Kaavat/250100 Ruukinranta-Tarvaspää/02-LIIKENNE/ 01-Luonnos-a/250100a-katupleik.dgn | | | | |