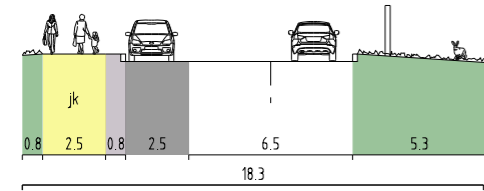
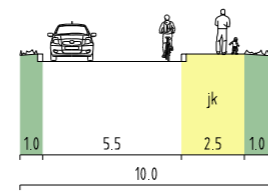


OHJEELLISET POIKKILEIKKAUKSET

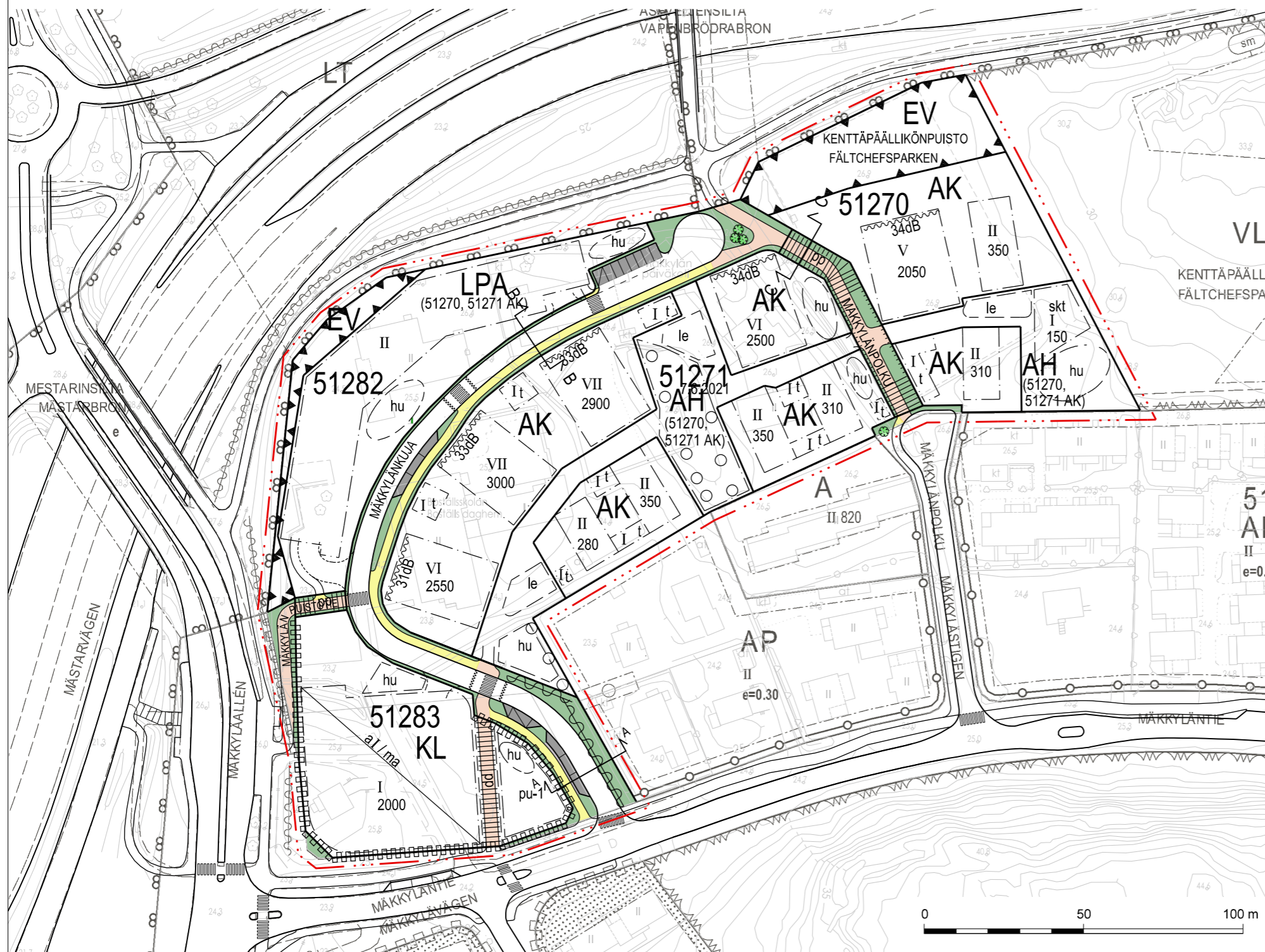
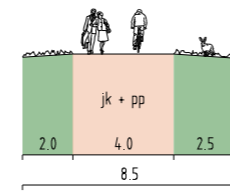
MÄKKYLÄNKUJA
LEIKKAUS A - A




MÄKKYLÄNKUJA
LEIKKAUS B - B



MÄKKYLÄNPOLKU
LEIKKAUS C - C



-  ajorata
-  yhdistetty jalankulku- ja pyörätie
-  jalkkäytävä
-  katualue, liikennealue
-  pysäköinti
-  pysäköinti liikuntaesteisille

 Espoon kaupunkisuunnittelukeskus Esbo stadsplaneringscentral Liikennesuunnitteluyksikkö Traikplaneringsenheten	Valhe	a	KSL hyv. näht.
	Asianumero	5134/10.02.03/2020	10.11.2021
MÄKKYLÄNKUJA Asemakaavan muutos KATUKARTTA	Plinttipi	MM	Suunnittelija
	Konsultti	-	Konsultin suun / tark
	Päivämäärä	10.11.2021	Lähe
	Plin. nro	7407	Alue
Koordinaatisto	Mittakaava	1: 1500	116201
Tasokoordinaattijärjestelmä ETRS-GK25FIN, korkeusjärjestelmä N2000			