







Kairausten päättymismerkinnät

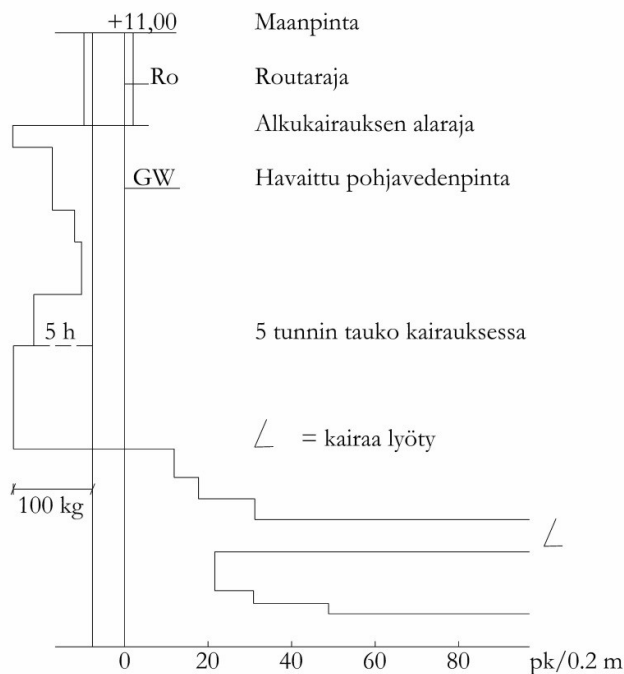
-  - Kairaus lopetettu määräsyvyyteen
-  - Kairaus päätynyt tiiviiseen maakerrokseen
-  - Kairaus päätynyt kiveen tai lohkarokseen
-  - Kairaus päätynyt kiveen, lohkarokseen tai kallioon
-  - Kairaus päätynyt kallioon, kallionpinta varmistettu

GW +9.1 1999-02-28 - Pohjavedenpinnan korkeus ja havaintopäivä
 +10.2 - Maanpinnan korkeus tasossa N2000
 5.2 7.5 - Kairauksen päättymissyvyys metriä maanpinnasta
 - Savimaalajien alapinnan syvyys metriä maanpinnasta

Pisteestä on suoritettu paino- ja siipikairaus sekä otettu häiriintymätön näyte

Kairaustulosten esittäminen

Painokairaus



Kairausreiän vasemmalla puolella oleva murtoviiva esittää kairan kuormituksen eri syvyyksillä kairan painuessa kiertämättä.

Kairausreiän oikealla puolella oleva murtoviiva esittää puoli-kierrosten lukumäärän 0,2 m:n painumaa kohti eri syvyyksillä kierrettäessä kairaa 100 kg:n painolla kuormitettuna.