
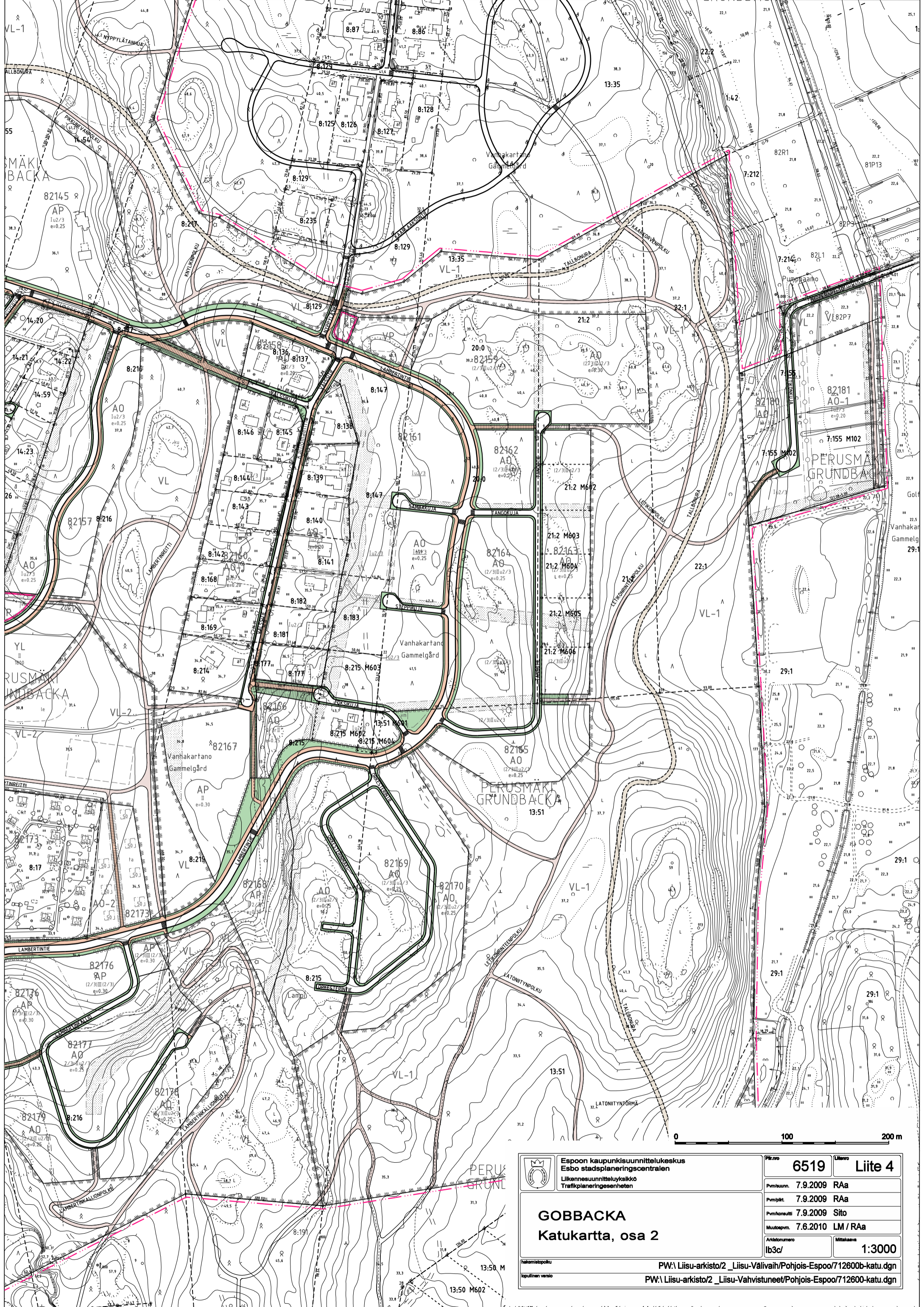



0 100 200 m

 <p>Espoon kaupunkisuunnittelukeskus Esbo stadsplaneringscentralen</p> <p>Liikennesuunnitteluyksikkö Trafiplaneringsenheten</p>	<p>Piirinumero 6519 Liite Liite 4</p>
	<p>Pvm/luonn. 7.9.2009 RAa</p> <p>Pvm/piir. 7.9.2009 RAa</p> <p>Pvm/konsultti 7.9.2009 Sito</p> <p>Muutospvm. 7.6.2010 LM / RAa</p>
<p>GOBACKA Katukartta, osa 1</p>	<p>Akkonumero lb3c/ Mittakaava 1:3000</p>
<p>hakemistopaku PW:\Liusu-arkisto\2_Liusu-Välvivaih\Pohjois-Espoo\712600b-katu.dgn</p> <p>topullinen versio PW:\Liusu-arkisto\2_Liusu-Vahvistuneet\Pohjois-Espoo\712600-katu.dgn</p>	

Vanhakartano
Gammelgård
39.7



	Espoon kaupunkisuunnittelukeskus Esbo stadsplaneringscentralen	Piir.no	6519	Liite 4	
	Likennesuunnitteluyksikkö Traffikplaneringsenheten	Pvm/suunn.	7.9.2009	RAa	
		Pvm/plät.	7.9.2009	RAa	
		Pvm/konsultti	7.9.2009	Sito	
		Muutospvm.	7.6.2010	LM / RAa	
	Arkkitehtinumero			Mittakaava	
				1b3c/	1:3000
hakemistopöytä		PW:\Liisu-arkisto\2_Liisu-Vahivaih\Pohjois-Espoo\712600b-katu.dgn			
kopioinnin versio		PW:\Liisu-arkisto\2_Liisu-Vahvistuneet\Pohjois-Espoo\712600-katu.dgn			