







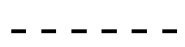





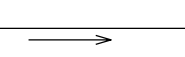
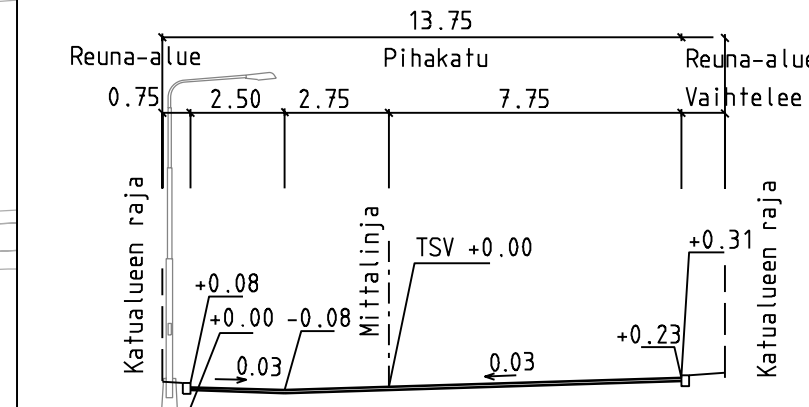


reuna-alue VAIHTELEE  
 jk+pp-tie 3.00  
 ajokaista 2.75  
 ajokaista 2.75  
 reuna-alue 1.20

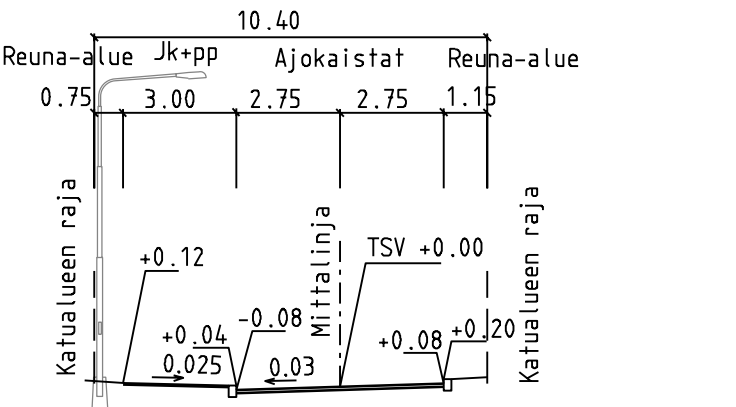
MERKINTÖJEN SELITYS

-  ajorata
-  jk tai jk+pp-tie
-  kiveys
-  viheralue
-  poistettava puu
-  istutettava puu
-  valaisinpylväs
-  reunakivi
-  madallettu reunakivi
-  hulevesiviemäri, suunniteltu / rakennettu
-  hulevesikaivo
-  tarkastuskaivo
-  likimääräinen korkeusasema
-  avouoma/hulevesipainanne
-  pollari, graniitti



TYYPPIPOIKKILEIKKAUS A-A 1:200





TYYPPIPOIKKILEIKKAUS B-B 1:200



TYYPPIPOIKKILEIKKAUS C-C 1:200



C	M	S	T/H	SKAN
B	M	S	T/H	SKAN
A	M	S	T/H	SKAN
 <b>ESPOON KAUPUNKI</b> KAUPUNKITEKNIKAN KESKUS		<b>ESBO STAD</b> STADSTEKNIKCENTRALEN		PIIRY: SUUNN.: TARK.: 27.4.2018 Jaana Länkelin HYV.: 27.4.2018 Salla Hänninen PPK: TELA:
ALUE	KAAVA	KAUP.OSA		
	NIITTYKALLIO	15 NIITTYKUMPU		
NIMI	NIITTYKATU PLV 0-250			KLEHTI: N33 HNRD:
	ETELÄOSA			SKAN:
AIHE	KATU			HKAAVA: 1:500, 1:200
PIIR. LAJI	KATUSUUNNITELMA JA TYYPPIPOIKKILEIKKAUS			HRO: 7079/004
 HSY Vesi Ilmalankuja 2A PL 300 00066 HSY p.109) 15611		NRO	HYV.	
GT GEOTEKNIIKKA- YKSIKKÖ		KONS.	TARK.	
		KONS.	HYV.	
		KONS.	TARK.	
SUUNN.				KONS. <b>RAMBOLL</b> 25.4.2018
TARK.				SUUNN. Martti Maljanen TARK. Jyrki Oinaanoja