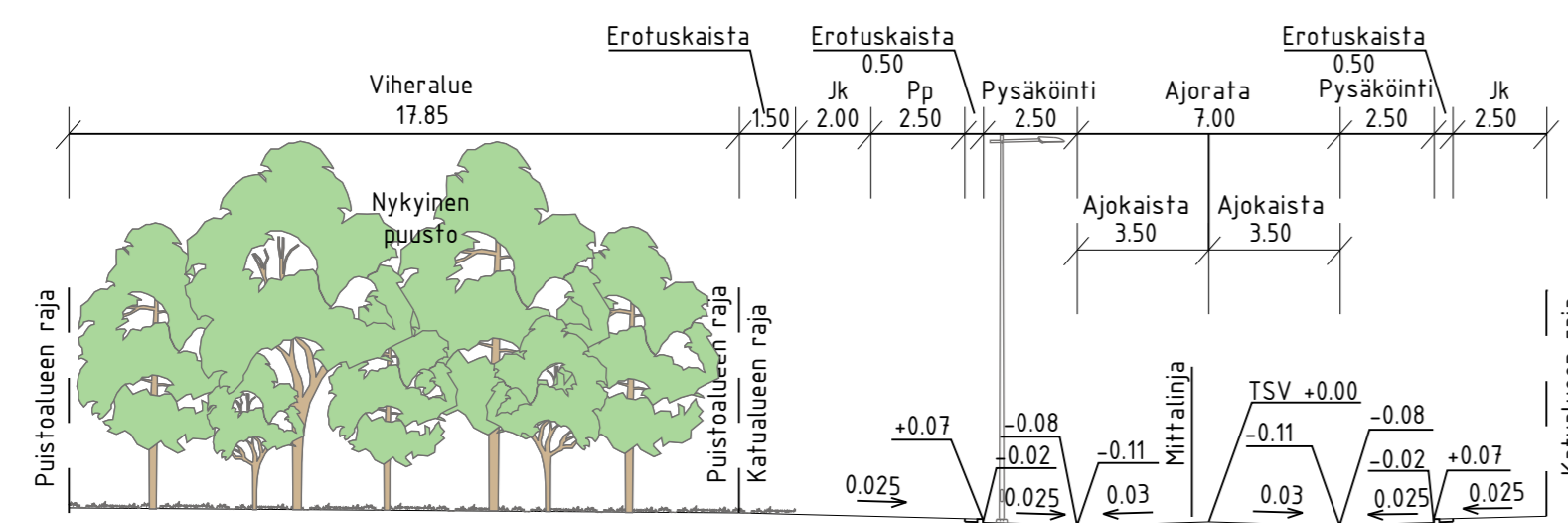
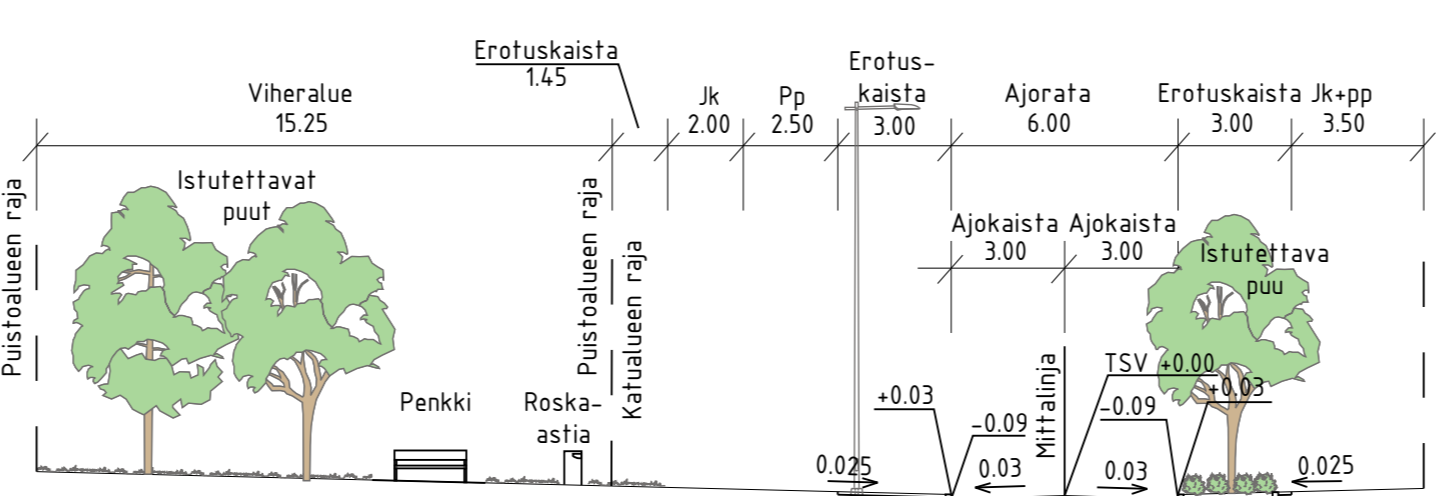


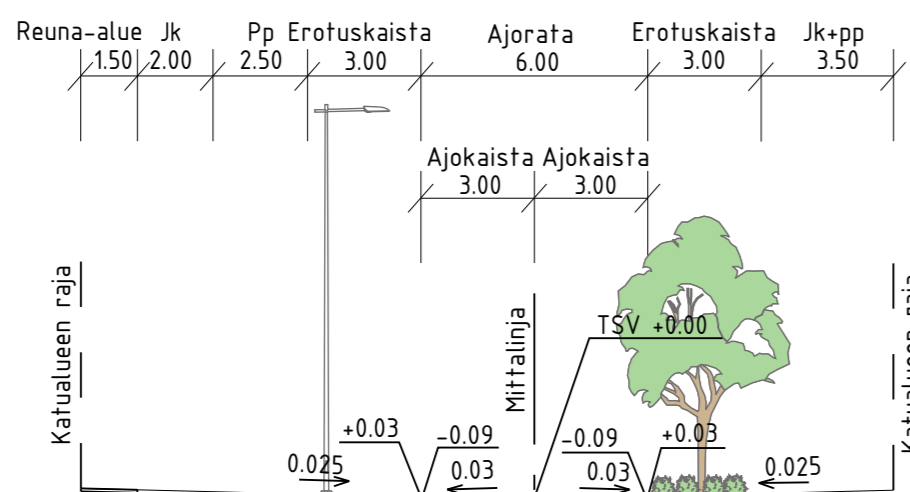
TYYPPIPOIKKILEIKKAUS A-A 1:200



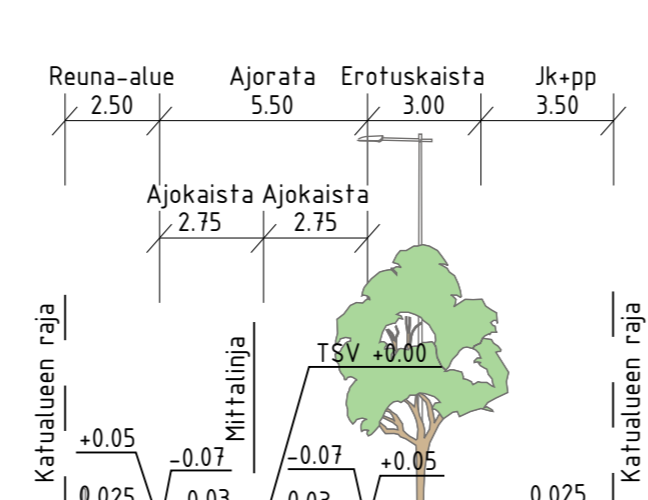
TYYPPIPOIKKILEIKKAUS B-B 1:200



TYYPPIPOIKKILEIKKAUS C-C 1:200



TYYPPIPOIKKILEIKKAUS D-D 1:200

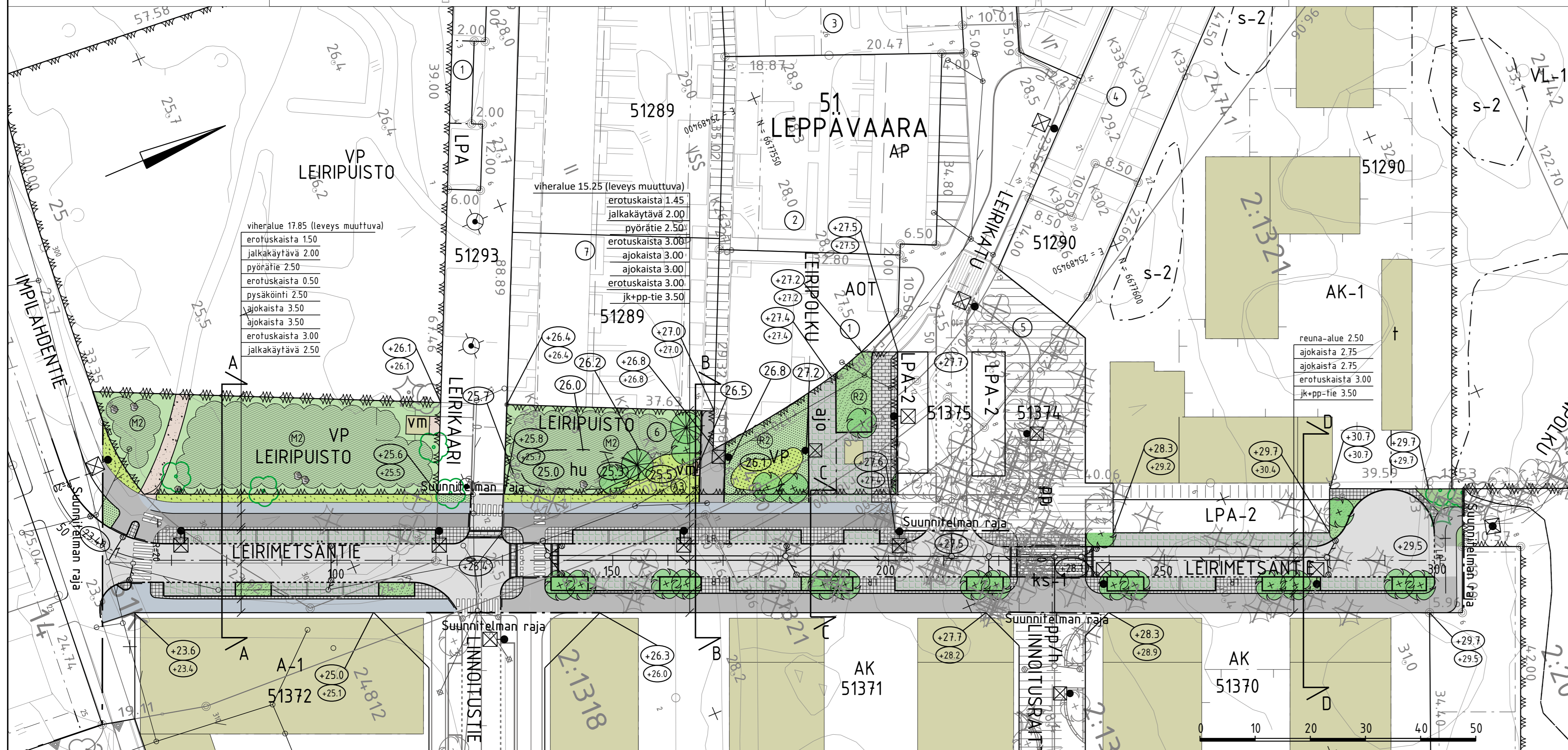


MERKINTÖJEN SELITYS

- ajorata, asfaltti
- jk+pp-tie, asfaltti
- jk-tie, asfaltti
- pp-tie, asfaltti
- kiveys
- kivituhka
- viheralue
- nykyinen metsä
- istutettava puu
- nykyinen mitattu puu / poistettava puu
- reunatuki / madallettu reunatuki
- luiskattu / upotettu reunatuki
- hulevesiviemäri, suunniteltu / rakennettu
- hulevesikaivo
- tarkastuskaivo
- likimääräinen kadun korkeusasema
- likim. suunniteltu maanpinnan korkeusasema
- likim. nykyinen maanpinnan korkeusasema
- valaisinpylväs
- penkki
- roska-astia
- maakivi

PUISTOALUEEN HOITOLUOKAT

- R2 Toimintaviheralue 318 m²
 - A3 Maisemaniitty 85 m²
 - M2 Lähimetsä 1434 m²
- Puistoraitti (kt) 20 jn, 52 m²
 Kiveykset:
 Kiveyty käytävä 27 jn, 120 m²
 Tontin sisään ajo 21 jn, 109 m²
 Muuntamon alue 81 m²



ESPOON KAUPUNKI KAUPUNKITEKNIKAN KESKUS		ESBO STAD STADSTEKNIKCENTRALEN		PÄIVÄ 15.12.2022 Peik Salonen
ALUE KAAVA SÄTERINKALLIONKULMA		KAUPUNSA 51 LEPPÄVAARA		REK 16.12.2022 Salla Hänninen
NIMI LEIRIMETSÄNTIE, LEIRIPUISTO		PÄIVÄ 1:500, 1:200		REK 22.02.2023
AIHE KATU/ PUISTO		KOODI ETRS-GK25 N2000		NRO 195
PIIRI L.A.J.		NRO 7691/002		TARK. Kaisu Vähäkuopus
HSY:n vesihuolto PL 100 00066 HSY p.1091 15611		NRO		REK 25.5.2022
GT GEOTEKNIIKKA- YKSIKÖ		NRO		SUUNN. Tuomas Suni
SUUNN.		NRO		TARK. Kaisu Vähäkuopus