



**ESPOO
ESBO**

SÄHKÖINEN JOHTOSELVITYS



- Avaa palvelun kirjautumissivu selaimeen <https://easiointi.espoo.fi/ePermit>
- Kirjaudu sisään palveluun kirjautumissivulla sivuston ohjeiden mukaisesti

Kirjautuminen

Tervetuloa Espoon rakentamisen ja maankäytön sähköiseen asiointipalveluun

Tämän palvelun avulla voit hakea

- Lupaa useimpiin rakentamista koskeviin hankkeisiin: rakennuksen rakentamiseen, muutokseen, laajentamiseen tai purkuun sekä muihin rakentamiseen liittyviin toimenpiteisiin
- Lupaa maankäyttöön liittyviin hankkeisiin: asemakaavan muuttamiseen tai siitä poikkeamiseen sekä rakentamiseen tai kiinteistön muodostamiseen asemakaava-alueen ulkopuolella
- Tonttijakoa tai tonttijaon muutosta
- Tontin lohkomista tai muuta asemakaava-alueen kiinteistötoimitusta tai rajan paikan osoittamista

Opastusvideot: [Käyttäjätunnuksen luonti](#), [Sähköisen asiointipalvelun käyttöopas](#)

Kirjautumisjärjestelmä on muuttunut edellisen kirjautumisesi jälkeen. Käyttäjätunnuksena toimii jatkossa sähköpostiosoitteesi.

[Luo uusi käyttäjätunnus](#) jos sinulla ei vielä ole omaa käyttäjätunnusta.

Käyttäjätunnus

Salasana

Muista kirjautumiseni tässä tietokoneessa

KIRJAUDU SISÄÄN

[Unohtuiko käyttäjätunnus tai salasana?](#)





ESPOO
ESBO

JOHTOSELVITYKSEN HAKEMINEN SÄHKÖISESTÄ PALVELUSTA

- Kirjaututtuane sisään aukeaa kuvan mukainen näkymä
- Painakaa "Rakennusluvut ja hakemukset" - kuvaketta



KIRJAUDU ULOS



Rakennusluvut
ja hakemukset



Yleisten
alueiden luvat



Ympäristöluvut



Toimitukset ja
tonttijaot



ESPOO
ESBO

JOHTOSELVITYKSEN HAKEMINEN SÄHKÖISESTÄ PALVELUSTA

- Näet työpöydälläsi omat lupa-asiasi ja muut hakemuksesi. Luo uusi hakemus napsauttamalla Luo uusi -painiketta



Oma työpöytä

Näet työpöydälläsi omat lupa-asiasi ja muut hakemuksesi. Luo uusi rakennushanke tai hakemus napsauttamalla Luo uusi -painiketta. Näytä kaikki -painiketta napsauttamalla saat näkyviin kaikki lupa-asiat, joissa olet ollut osallisena.

Luo uusi

Näytä kaikki 🗝

Näytä: Luvat



















































Kaikki

Hakuehtoihin sopivia hakemuksia tai lupa-asioita ei löydy.

Oma työpöytä › Luo uusi

Luo uusi hakemus napsauttamalla nuolipainiketta rivin perässä. Infopainikkeen takaa löydät lisätietoja kyseisestä asiasta.

Rakentaminen

Uudisrakennus, pienet hankkeet alle 1200 m ² (9.2018)		
Uudisrakennus, isot hankkeet (9.2018)		
Laajennus (9.2018)		
Muu muutos (9.2018)		
Rakennusaikainen laajennuslupahakemus (9.2018)		
Rakennusaikainen muutoslupahakemus (9.2018)		
Huonetilamuutos ja kantavan tai paloa osastoivan rakenteen muutos		
Takan ja savuhormin rakentaminen		
Linjasaneeraus		
Liitos kunnallistekniikkaan		
Julkisivumuutos (9.2018)		
Aitaaminen (9.2018)		
Rakennelmat (esim. vajat, katokset, laiturit) 9.2018		
Maalämmityksen asentaminen (9.2018)		
Mainoslaitteiden asentaminen (9.2018)		
Mainostoimenpide / Mallihyväksyntä (9.2018)		
Rakennuksen pinta-alatietojen korjaushakemus		
Parvekkeiden ja terassien lasittaminen (9.2018)		
Rakennusrasite- tai yhteisjärjestelyhakemus		
Rakennuksen purkaminen (9.2018)		
Talusrakennuksen purkuilmoitus		
Luvan voimassaolon jatkaminen		
Luvanvaraisuuden arviointi		
Geotekniikkaväksikön tilaus		
Sähköinen johtoselvitys		

Sähköisen johtoselvityksen löydät "Rakentaminen" - valikosta

Sähköisellä aluemäärityksellä Kaupunkitekniiikan keskuksen Johtotietopalvelu vastaanottaa maanalaisten johtojen selvitysrajoituksia. Lopullinen johtoselvitys saattaa vaatia käynnin Johtotietopalvelussa.

Johtovaurioiden pienimmätkin korjauskustannukset ovat tuhansia euroja. Välttämien korjauskulujen lisäksi korvattavaksi voivat tulla erilaisten johtoverkkotulojen menetykset sekä sähkö- ja tietoliikennekatkosten aiheuttamat vahingot. Vaurion sattuessa vahingon aiheuttaja on velvollinen korvaamaan kaikki aiheutuneet vahingot.

Palvelu on asiakkaalle maksuton. Tarvittaessa johtojen sijainti osoitetaan myös maastossa. Käyntiosoite: Tekniikantie 15, 2. kerros, 02150 Espoo. Puhelinnumero: (09) 816 25200 Olemme avoinna ma-pe klo 8.00–15.30.

Lisätiedot: http://www.espoo.fi/fi-FI/Asuminen_ja_ymparisto/Asiakaspalvelu/Luvat_ja_ohjeet/Johtotietopalvelu

Hakemuksen lähettäminen vaatii tunnistautumispalvelun (Suomi.fi) käyttöä. Tunnistautumien on mahdollista seuraavilla tavoilla:

- pankkien verkkopankkitunnuksilla.
- matkapuhelimen SIM-kortilla olevalla mobiilivarmenteella
- sähköisellä henkilökortilla olevalla kansalaisvarmenteella.

Mahdollisesti tarvittavat liitteet

- Tarvittavat liitteet

Painamalla i - painiketta saat tietoa palvelusta ja nuolesta siirryt puolestaan hakemaan johtoselvitystä



ESPOO
ESBO

JOHTOSELVITYKSEN TEKEMINEN

- Johtoselvitys ja -kartta on voimassa vain 2 viikkoa. Dokumentit ovat tarkoitettu kertakäyttöiseksi ja kysytyä aktiivista työskentelyaluetta koskevaksi
- Pienissä aluerajauksissa on tekemiselle varattu vähintään yksi työpäivä, isoissa aluerajauksissa on tekemiselle varattu useampi työpäivä. Isot aluerajaukset on jaettava valmiiksi pienempiin osiin kaivutyön etenemisen mukaan

1. Valitse "Muokkaa" oikeasta alakulmasta ja haluamasi piirtotyökalu sivuvalikosta klikkaamalla. Tämän jälkeen voit piirtää aluerajauksen

4. Selostus osioon kirjoitetaan selvityksen hakutarve esim; Maalämpö, Myyntiin tai Maastonäyttö sekä kaikki mahdollinen tieto halutusta aluerajauksesta - Jos kyseessä on maastonäyttö vanhalle selvitykselle, niin kirjoita viisinumeroinen (ID) tunnistuskoodi

6. Hakija kenttään kirjoitetaan hakijan omat henkilökohtaiset tiedot

2. Suurennuslasilla etsitään osoite, josta johtotiedot tarvitaan

3. Karttapohjia voit vaihtaa tästä (Kauniaisten alueella tehdessäsi vaihda ilmakuvakartta tai Kauniaisten kiinteistökartta)

5. Lisätiedot osioon merkitään maanalaisten johtojen maastonäytön tarve - "kyllä" tai "ei" - Valitse tarvittaessa yhteydenottotapa

7. Yhteyshenkilö kenttään kirjoitetaan yrityksen tiedot

9. Siirry jättämään lupahakemus painikkeesta (kaikkien tietojen täyttämisen jälkeen)

Ennakkokyselyt ja viestit - kautta voitte pyytää myöhemmin maastonäytön tai uudet päivitetty johtokartat


HUOM! Tietojen lisäämiseksi täytyy aina painaa Muokkaa - nappia ja tämän jälkeen Tallenna - nappia

8. Liitteet: lisätään mahdolliset aluerajausta helpottavat kuvat tai tiedostot

- Liitä hakemukseen myös suunnitelmakartta kaivureiteistä mikäli mahdollista
- Asemapiirustus työstä (LVI -, sähkö -, kairaus- tmv. suunnitelma) sekä alueella olevan kohteen rajaus selvästi. Liitteet voidaan lisätä pdf, jpg, tif , png, dwg , dgn , tdw , gt , tek , xyz ja txt muodossa
- Vesihuoltotoissa HSY Vesihuollon liitoskohtalausunto ja HSY Vesihuollon määräämä liitospäivämäärä

Liitteet saat lisättyä
painamalla klemmarin
kuvaketta

Liite tiedostoiksi käy; pdf,
jpg, tif, png, dwg, tdw, gt,
tek, zyz ja txt

Perustiedot	Liitteet	Käsittely	Päätös	
Lisää tarvittavat liitteet. Pakolliset liitteet on merkitty erikseen, mutta viranomaisen saattaa edellyttää muitakin liitteitä hankkeesta riippuen. Liitteet, jotka vaaditaan myös paperimuodossa, on merkitty kuvakkeella.				
Typpi	Liite	Kuvaus	Päiväys	Tekijät
 Tarvittavat liitteet 1				

- Vahvaa tunnistautumista tarvitaan, koska johtoselvitys on aina henkilökohtainen
- Kolmesta vaihtoehdosta valitaan itselleen sopivin tunnistautuminen

Tunnistus

Olet tunnistautumassa palveluun

Trimble sähköiset palvelut

Valitse tunnistustapa



Varmennekortti



Mobiilivarmenne



Osuuspankki

Nordea

Nordea

Danske
Bank

Danske Bank

Handelsbanken

Handelsbanken

ÅLANDSBANKEN

Ålandsbanken

S-Pankki
FTM

S-Pankki

Aktia

Aktia



POP Pankki



Säästöpankki

omaop

Oma Säästöpankki




ESPOO
ESBO

JOHTOSELVITYKSEN TALLENTAMINEN

- Tiedon sähköisen johtoselvityksen kulusta saa sähköpostitse, sähköposteja tulee yhteensä 3 tai 4
 1. Hakemus on lähetetty johtotietopalveluun
 2. Hakemus on vastaanotettu johtotietopalvelussa
 3. Käsittelyvaiheita on lisätty tai päivitetty
 4. Ilmoitus päätöksen hylkäämisestä tai hyväksymisestä

Linkki hankkeeseen ulkoverkossa (vaatii kirjautumaan): <https://easiointi.espoo.fi/ePermit/fi/Permit/22847>

Linkki hankkeeseen sisäverkossa (automaattinen tunnistus): <http://xcity.espoo.fi/TeklaGISIdentityProvider/fi/IdP/SSO?serviceName=ePermit&relayState=/ePermit/fi/Permit/22847>

- Saapuneesta sähköpostista löytyy linkki kirjautumisosioon, josta pääset katsomaan sähköisiä johtoselvityksiä
- Käsittely – välilehdeltä [] löytyy päätös ja johtoselvitykseen liittyvät dokumentit



ESPOO
ESBO

JOHTOKARTAN AVAINLEHTI

- Johtokartan Avainlehti sisältää Johtokartan karttamerkit ja värit, yhteystiedot johdonomistajiin ja toimintaohjeet vauriotapauksissa
- Löydätte Avainlehden myös hakemuksestanne. Perustiedot – välilehti → oikeassa reunassa sijaitseva Ohje - valikko → alhaalla linkki

ESPOO ESBO JOHTOKARTAN AVAINLEHTI 1(2)

ESPOON KAUPUNKI, KAUPUNKITEKNIKAN KESKUS, JOHTOTIETOJAOS
TEKNIKANTIE 15, 2 KRRS, 02150 ESPOON KAUPUNKI Puh.: 09 816 25200 EMAIL: johto.karttoitus@espo.fi

ENEN KÄYVÄ- JA LOUHIKATÄHTÄIN RYHTYMÄSTÄ ON SELVITETTÄVÄ KOHTEEN JOHTOTIEDOT. Varausleehtien esittämien kaapelien pituudet vaihtelevat 1,5m-32 m. Johtokartasta löydettävät värit ja linjat on tarkoitettu käyttöön. Työtiedot ja varaukset löydettävissä hakemuksestanne. Ohje - valikko löydettävissä ohje - valikosta. Esitettyjen johtokarttojen sisältö on tarkoitettu vain kartoitus- ja kaapelintarkastus- (pöytä) -käyttöön. Ohje - valikko löydettävissä hakemuksestanne.

PUHELIN (P) ASENNUSSYVYYS: Normaali: 0,4 m Ajorata: 0,9-1,0 m Pelti: 0,7 m Kallio: 0,3 m Matala: 0 - 0,5 m	Kuvassa: Puhelinkaapeli, optinen puhelinkaapeli, kaapeli- ja televisio-kaapeli.		ELISA, VIKAPÄIVYSTYS (24 h) 020 340 510 DINA, VIKAPÄIVYSTYS (24 h) 03) 821 2476 0105222425 TELIA OY, ASIAKASPALVELU 020 690400 02033371425 ESPOON TIETOTEKNIIKKA, ETT 0449963208 IP-ONLY OY 0293 009 710 040 6589594 CINIA OY 044 144 044 LIKENNEVERASTO VR, WINCO OY 09) 9025534 0400 329 551 DNA OY 040 5804827 046 8760852 KIVENLAHDEN ANTENNIOJAJUOKUNTA VTT
SÄHKÖ (Z) ASENNUSSYVYYS: 0,3 - 1,0 m	Kuvassa: Sähkökaapeleita, kauko-ohjauksikaapeli, katuva- ja liikennevalokaapeli, muuntamo, jakokaappi ja putkenpäät		CARUNA OY 0200 23222 CARUNA OY YKÄILMOTUKSET 0900 1 93011 SENÄTTI-KIINTEISTÖT 050 8738872 LIKENNEVERASTOTIEGASTOJOKI 0295 020 600 FINGRID OY 030 326 5351 ESPOO KAUPUNKITEKNIKAN KESKUS 09 816258 000 VANTAA ENERGIA SÄHKÖVERKOT 0502 0022 LÄNSIMETRO OY/HKL VALVOMO 09 310 12221 JCCdecou FINLAND OY 0207 788 200
KAUKOLÄMPÖ (L) ASENNUSSYVYYS: n. 0,5 m	Kuvassa: Kaukolämpökanavia, sulkuventtiili ja kaivo		FORTUM POWER AND HEAT 040 7095424 FORTUM 0800 1 90900
MAAKAASU ASENNUSSYVYYS: 0 - 2 m	Kuvassa: Kaasujohto GAS-Gasum Oy, KForum paineensäätijä ja sulkuventtiili		GASUM OY, kaivut 020 4478713 GASUM OY, VIKAPÄIVYSTYS (05) 3761555 FORTUM PSH ASIAKASPALVELU 020315922 FORTUM MAAKAASU, käyttövaivoja 0407095436 FORTUM 010 452 0000
VESI ASENNUSSYVYYS: n. 2,0 m	Kuvassa: Vesijohto, vesiposti, sulkuventtiili, paloposti ja kesävesijohto		HSY, ESPOOKAUNIANEN VIKAPÄIVYSTYS 09 15619000 HSY VESIHUOLTO 09 15613000 SUVISAARISTON VESIOSUUKUNTA 0207 614 430 040 5442645 PUOTISTEN VESI OY
VIEMÄRI ASENNUSSYVYYS: n. 2,0 m	Kuvassa: Jäte- ja sade- ja painevisiviemäriä, tarkastuskaivo, sadevesikaivo		HSY, ESPOOKAUNIANEN VIKAPÄIVYSTYS 09 15619000 HSY VESIHUOLTO 09 15613000 SUVISAARISTON VESIOSUUKUNTA 0207 614 430 040 5442645 ESPOON JOHTOTIETOPALVELU 09 81625200
JOHTOKARTAN VIIVATYYLIT	Kuvassa: - Mitattu johto - Peilattu johto - Sij. epävarma johto - Käytöstä poistettu johto		KÄYVÄLUPATARKASTAJAT Katulaeet (Länti), Diok Homström 050 64851 Katulaeet (Itä), Tom Anttonen 050 64852 Katulaeet (Pori), Ari Savonius 050 94874 Katulaeet (Pori), Arto Blomqvist 050 64855 Puistoalueet

16.4.2019
KAANNA →

JOHTOKARTAN AVAINLEHTI

2(2)

JOHTOKARTTA

Sijaintitarkka yhdistelmäkartta maanalaisista putkista ja johdoista. Johtokarttaote on kertakäyttöinen ja ko. sijaintiselvitystä koskeva. Kartan kuvaustekniikka esitetty Avainlehden kääntöpuolella.



VERKKOKARTTA

Kaaviollinen esitys Fortum Espoon, Carunan sekä Elisan johtoreiteistä. Kartalla esitettävien johtojen sijainti epätarkka ja tiedot epätäydelliset. Verkkokartta on tarkoitettu käytettäväksi **VAIN** johtokartan rinnalla.

Verkkokartan kuvaustekniikka:

- katkoviiva = maanalainen johto
- yhtenäinen viiva= ilmajohto

