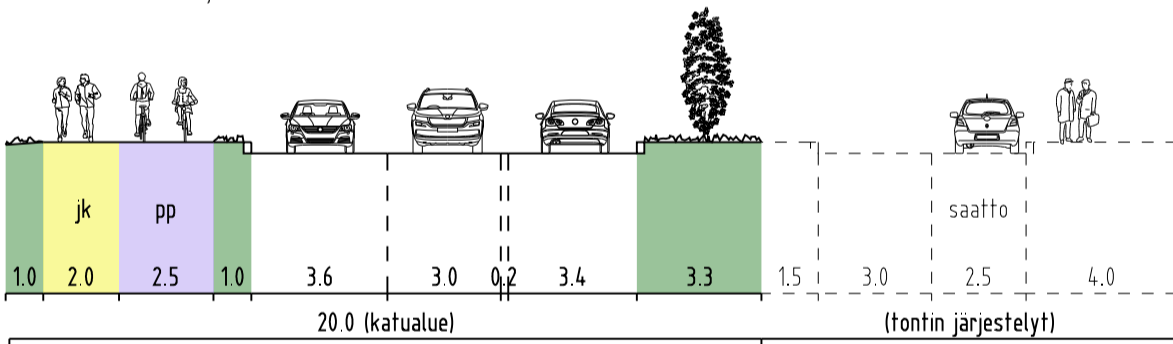
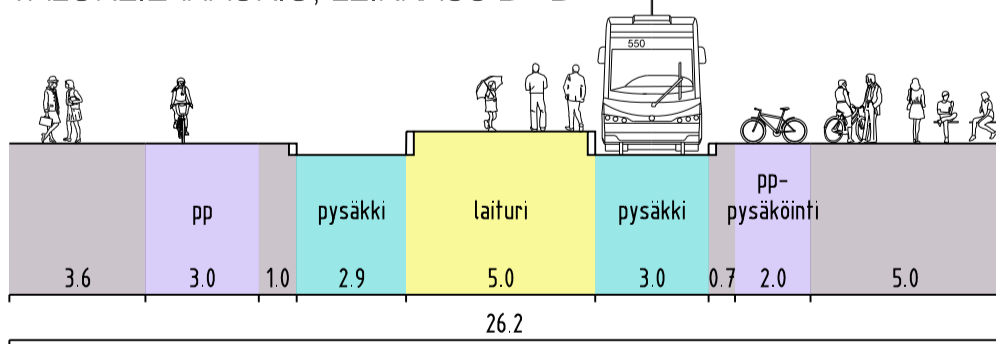


OHJEELLISET POIKKILEIKKAUKSET 1:200

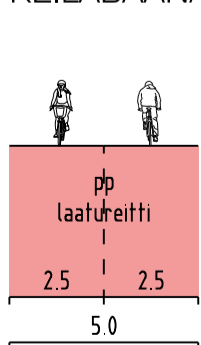
KEILARANTA, LEIKKAUS A - A



VALOKEILANAUKIO, LEIKKAUS B - B



KEILABAANANSILTA, LEIKKAUS C - C



SELITE

- ajorata
- katualue
- aukio
- tonttillittymä
- saattopaikka
- kasvillisuus
- ajoyhteys
- jalkakäytävä
- pyöräilyn laatureitti
- pyörätie
- joukkoliikennekatu
- joukkoliikennepysäkki
- raitiotien ylityspaikka
- pyöräpysäköinti
- pyöräpaikkojen lukumäärä

	Espoon kaupunkisuunnittelukeskus Esbo stadsplaneringscentral	a	KSL
	Liikennesuunnitteluyksikkö Trafikplaneringsenheten	Asianumero 5611/10.02.03/2021	Suunnittelija Oko
VALOKEILANAUKIO		TPä	Konsultin suun / tark
Asemakaavan muutos		Sitowise	Lilte
KATUKARTTA		Päivämäärä 09.12.2021	2
Koordinaatisto Tasokoordinaattijärjestelmä ETRS-GK25FIN, korkeusjärjestelmä N2000		Pöir. nro 7412	Alue 220837
		Mittakaava 1:1000	