

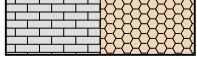










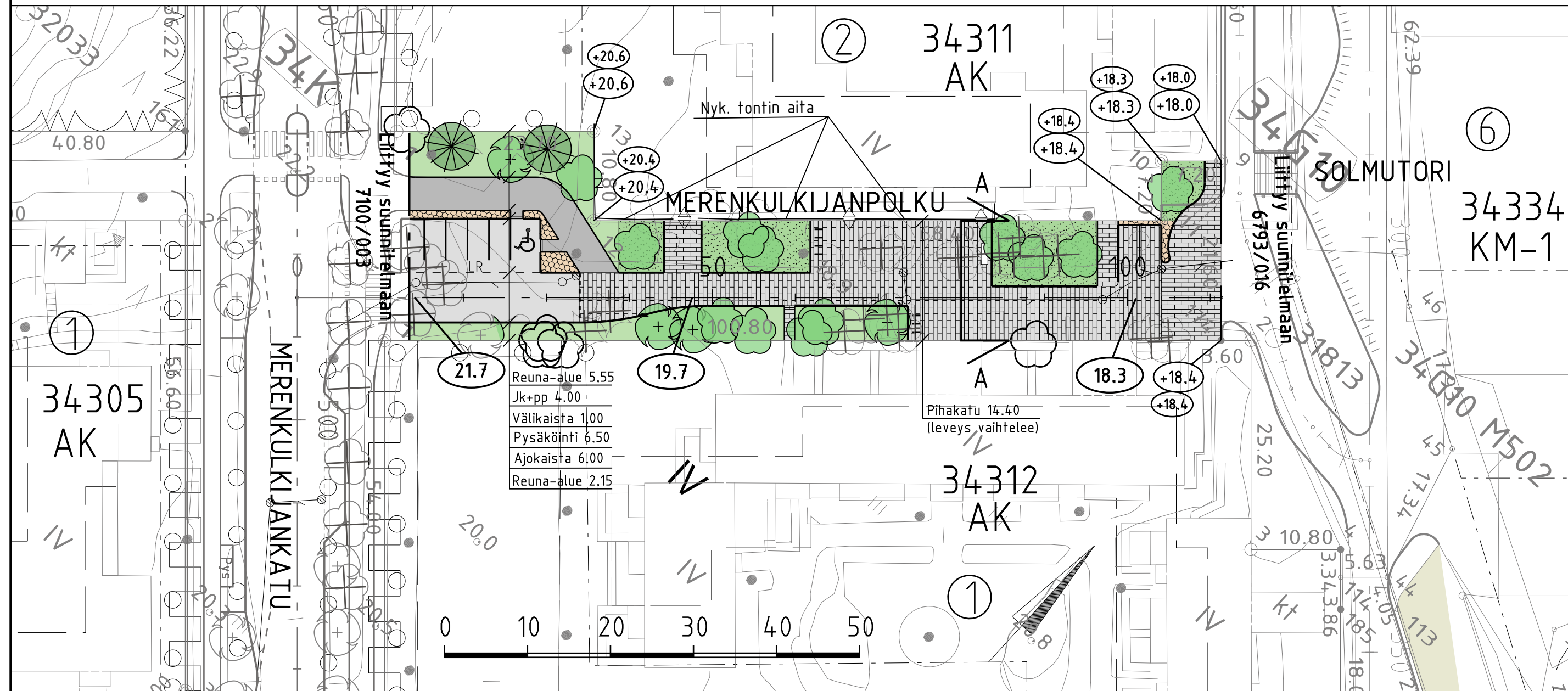
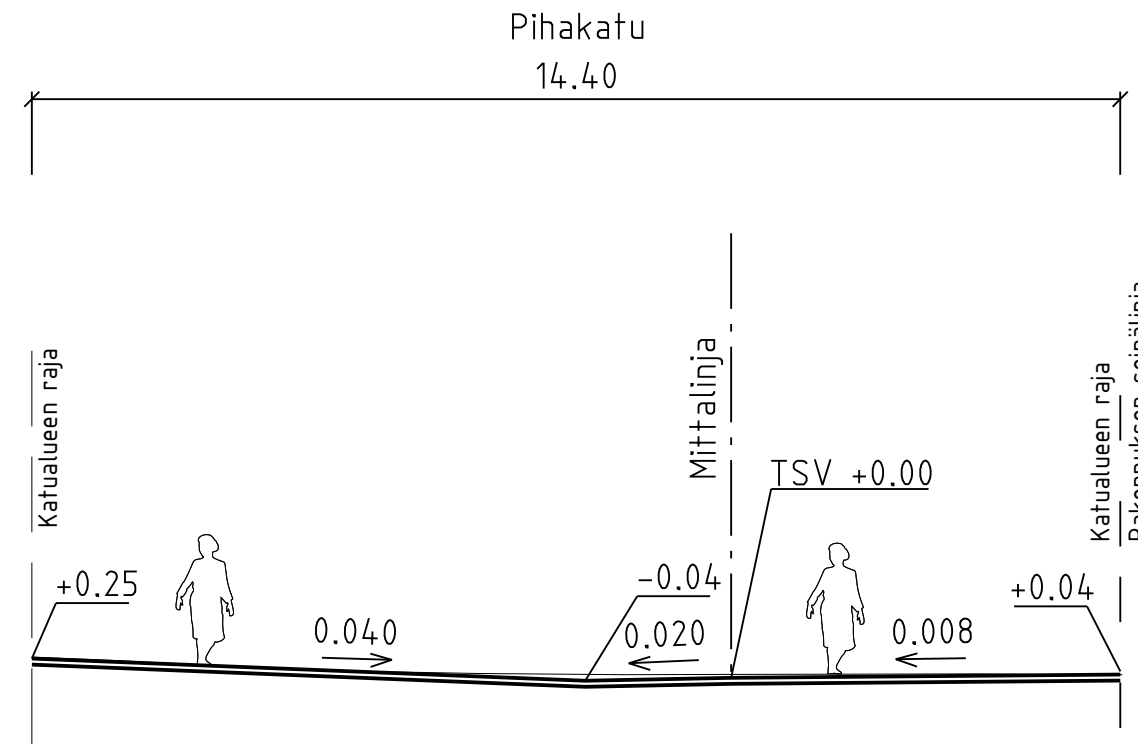
Merkintöjen selitys

-  ajorata, asfaltti
-  jk / jk+pp-tie, asfaltti
-  kiveys
-  istutettava / nurmetettava alue
-  reunakivi
-  madallettu reunakivi
-  luiskattu reunakivi
-  istutettava puu

Kadut ja raitit valaistaan.

-  nykyinen puu
-  nykyinen puu tontilla
-  poistettava puu
-  likimääräinen kadun korkeusasema
-  likim. maanpinnan korkeusasema, suun.
-  likim. maanpinnan korkeusasema, nyk.
-  kaluste
-  nykyinen kulkuyhteys tontille

TYYPPIPOIKKILEIKKAUS A-A 1:100



C	M	S	T/H	SKAN
B	M	S	T/H	SKAN
A	M	S	T/H	SKAN
 ESPOON KAUPUNKI KAUPUNKITEKNIKAN KESKUS		ESBO STAD STADSTEKNIKCENTRALEN		PIIR.T. SUUNN. TARK.
ALUE KAAVA ESPOONLAHDEN KESKUS		KAUP.OSA 34 ESPOONLAHTI		31.5.2022 Jaana Länkelin 31.5.2022 Salla Hänninen
NIMI MERENKULKIJANPOLKU		14.09.2022		KLEHTI 26J LIITTYY
AIHE KATU		1:500, 1:100		KKOORD.JÄRJ. ETRS-GK25 KORKEUSJÄRJ. N2000
PIIR.LAJI KATUSUUNNITELMA JA TYYPPIPOIKKILEIKKAUS		7100/004		
 HSY:n vesihuolto PL 300 00520 HELSINKI p.1091 15611		NRO	HYV.	
GT GEOTEKNIIKKA-YKSIKKÖ		KONS.	TARK.	
SUUNN.		KONS.	HYV.	
TARK.		KONS.	TARK.	
		 13.4.2022		
		SUUNN.		Jaako Mustajärvi, Matleena Hallikainen
		TARK.		Simo Koivuniemi, Katja Virtala