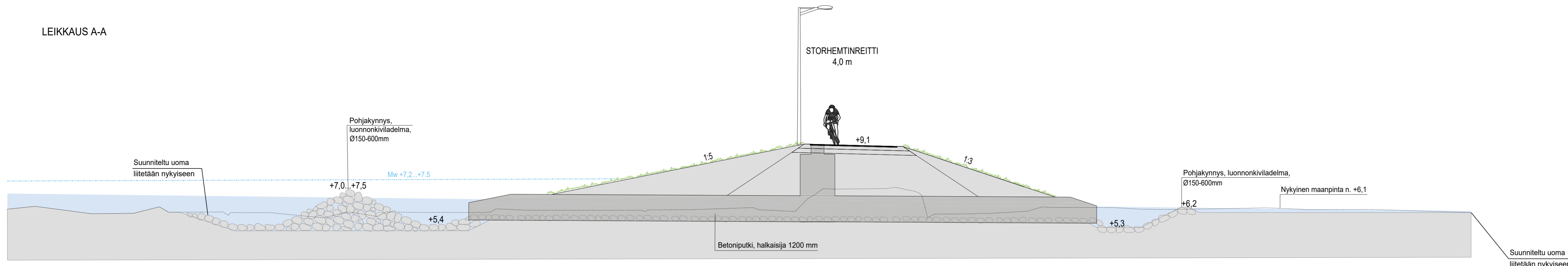
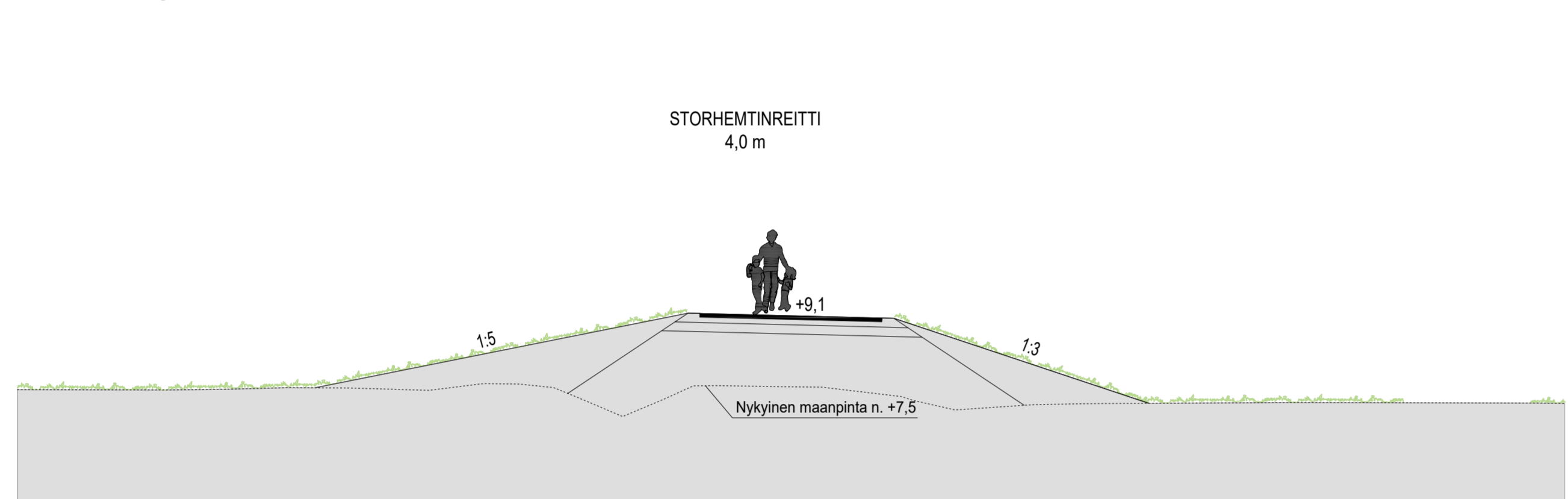


LEIKKAUS A-A



LEIKKAUS B-B



PIIRUSTUSMERKINNÄT

suunnittelualan raja

NYKYINEN KASVILLISUUS

nykyinen metsä-alue

nykyinen lehtipuu

ISTUTETTAVA KASVILLISUUS

niitty

PÄÄLLYSTEET

kivituhka, harmaa

luonnonkiviladelmä

VARUSTEET

hulevesiviemäri

hulevesikaivo

tarkastuskaivo

hulevesirumpu / puolirumpu

valaisin (V=uusi, N=nykyinen)

uoman virtaussuunta

penkki ja roska-astia

HOITOLUOKKA

A2 käyttöniitty

A4 avoin alue, Smedsbäcken

ASEMAKAAVAMERKINTÄ

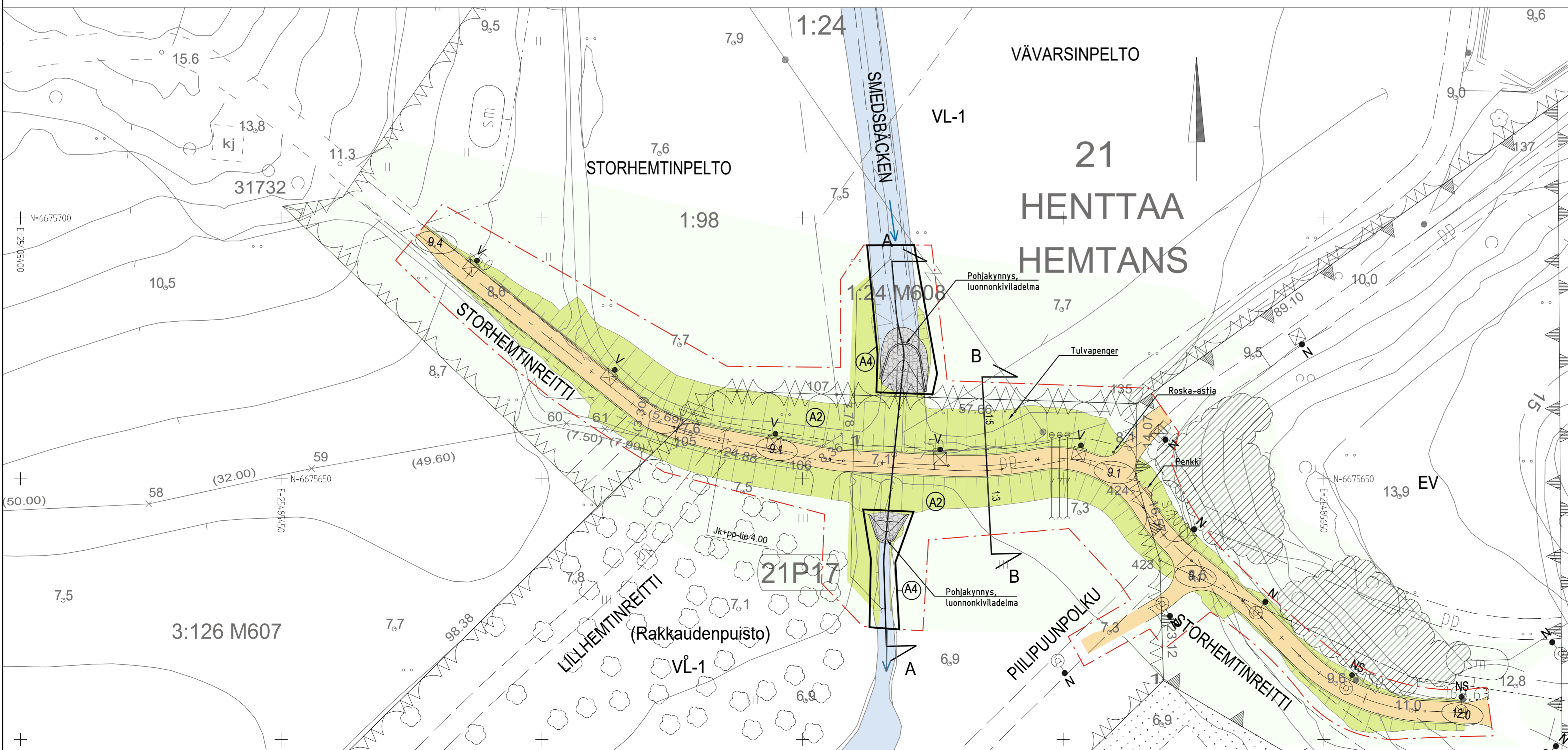
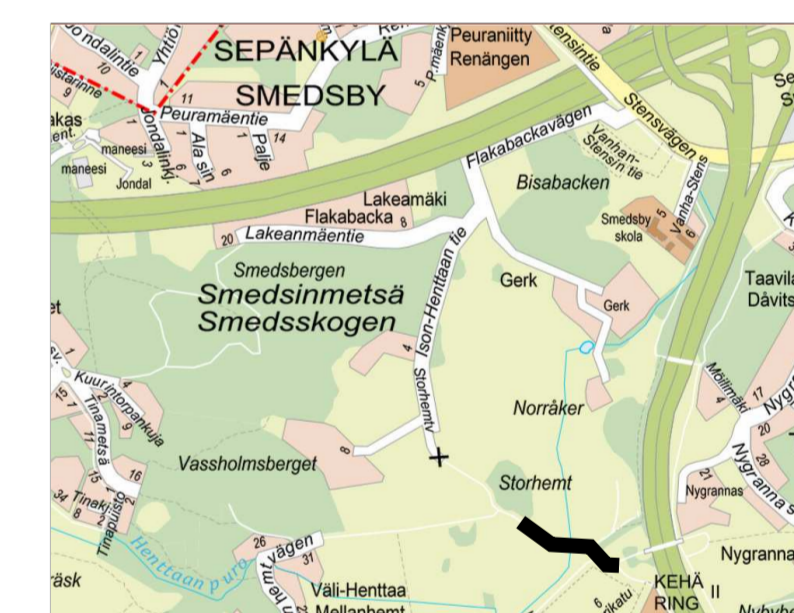
SM Alueen osa, jolla sijaitsee muinaismuistolailla rauhoitettu kiinteä muinaisjäänös. Rakennettava alue on tutkittava ennen rakentamista. Aluetta koskevista toimenpiteistä ja suunnitelmista on neuvoteltava Espoon kaupunginmuseon kanssa.

VL-1 Lähivirkistysalue, joka tulee säilyttää avoimena maisematilana.

EV Suojaviheralue.

Ohjeellinen yleiselle jalankululle ja pyöräilylle varattu alueen osa.

Ohjeellinen vesiuomalle varattu alueen osa. Vesiuoma tulee toteuttaa avoimena VP-, VL-, ja VL-1-alueilla ja sen koko, muoto sekä sijainti määritellään puisto- ja korttelisuunnitelmissa.



ESPOON KAUPUNKI KAUPUNKITEKNIKAN KESKUS		ESBO STAD STADSTEKNIKCENTRALEN	
KAAVA KYLÄSEPÄNTIE SUURPELTO I, MUUTOS		KAUP OSA 21 HENTTAA	
NIMI STORHEMTINPELTO, VÄVARSINPELTO JA STORHEMTINREIHTI		NRO 7853/200	
AIHE PUISTO		PÄIVÄ 14.1.2023 Karin Nielsen	
PIIR. LAJI PUISTOSUUNNITELMA		PÄIVÄ 21.2.2023 Salla Hämmänen	
SUUNN. TARK.		PÄIVÄ 9.3.2023 Esa Rauhala	
TARK.		PÄIVÄ 13.1.2023	
SUUNN. TARK.		PÄIVÄ 13.1.2023	
SUUNN. TARK.		PÄIVÄ 13.1.2023	