

# JUPPERIN KOIRAUIMARANNAN PUISTOSUUNNITELMA

Luonnos 24.4.2023





# Taustatietoja

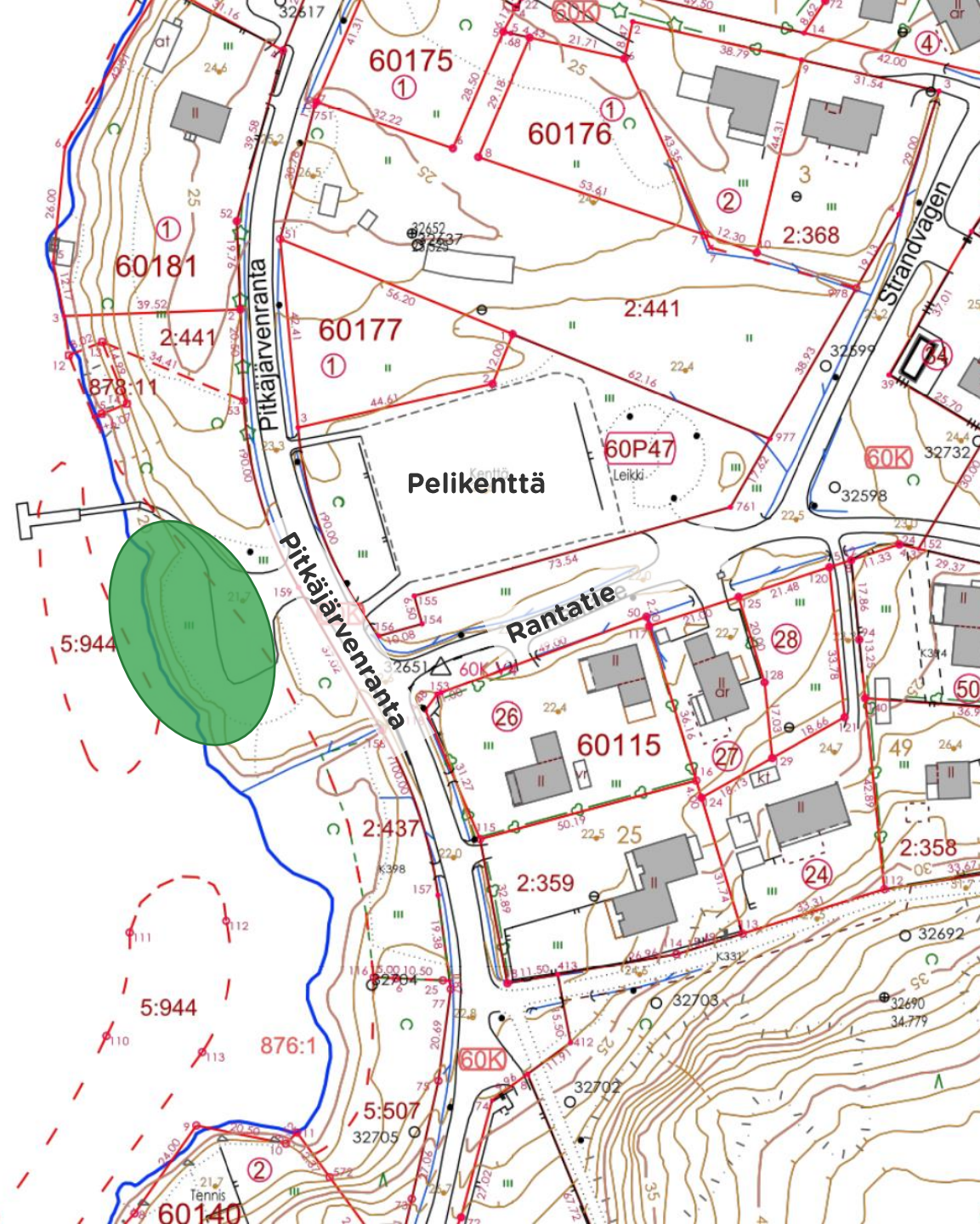
- Espoon kaupunki saa paljon asukaspalautetta, joissa toivotaan lisää koirauimapaikkoja.
- Espoon koira-aitausohjelman 2018-2028 valmistelun yhteydessä toteutettiin asukaskysely vuoden vaihteessa 2017-2018. Kyselyssä pyydettiin äänestämään tärkeimpiä uusia ja kunnostettavia kohteita. Eniten ääniä sai uuden koirauimapaikan rakentaminen Pitkäjärven rantaan.





# Sijainti ja lähtökohdat

- Suunnittelukohde sijaitsee Jupperissa Jupperin uimaranta nimisellä puisto- ja uimaranta-alueella.
- Alue on voimassa olevassa asemakaavassa uimaranta-alue, jota saadaan käyttää soutu- ja pienpurjeveneiden venevalkamana.
- Suunnittelukohde sijoittuu pitkän ja kapean puistoalueen keskiosaan. Puistoalue rajautuu lännessä Pitkäjärven vesistöön ja idässä Pitkäjärvenranta nimiseen katuun. Pohjoisessa ja etelässä puisto rajautuu erillispientalontontteihin.





# Nykytila

Syyskuu 2022

- Suunnittelualue on nykyisin rakentamatonta rantaa. Rantapenger on jyrkkä ja eroosion syövyttämä. Luiska on kivikkoinen. Rannalla ja vesirajassa kivien lomassa kasvaa rantaheinikkoa ja pajuja.
- Rannalla ja puiden väleissä säilytetään nykyisin soutuveneitä. Osa veneistä on rikkiäisiä. Lisäksi rannalle on kertynyt roskaa ja rakennusjätettä.
- Nykyinen yksityinen laituri tullaan poistamaan.
- Avoimella alueella on niittyä ja kivituhkakenttä, jota käytetään epävirallisena parkkipaikkana ja hiekoitusoran säilytyspaikkana.
- Avointa aluetta reunustaa eri ikäistä puustoa, etenkin koivuja, tervaleppiä ja haapoja. Puuston pohjakasvillisuutena on pääosin heinikkoa ja muutamia pensaita.
- Rantaa on käytetty virkistysalueena ja uimapaikkana. Ranta ei ole virallinen Espoon kaupungin ylläpitämä uimaranta.
- Tavoitteena on, että ranta on jatkossakin julkinen monitoimiranta.

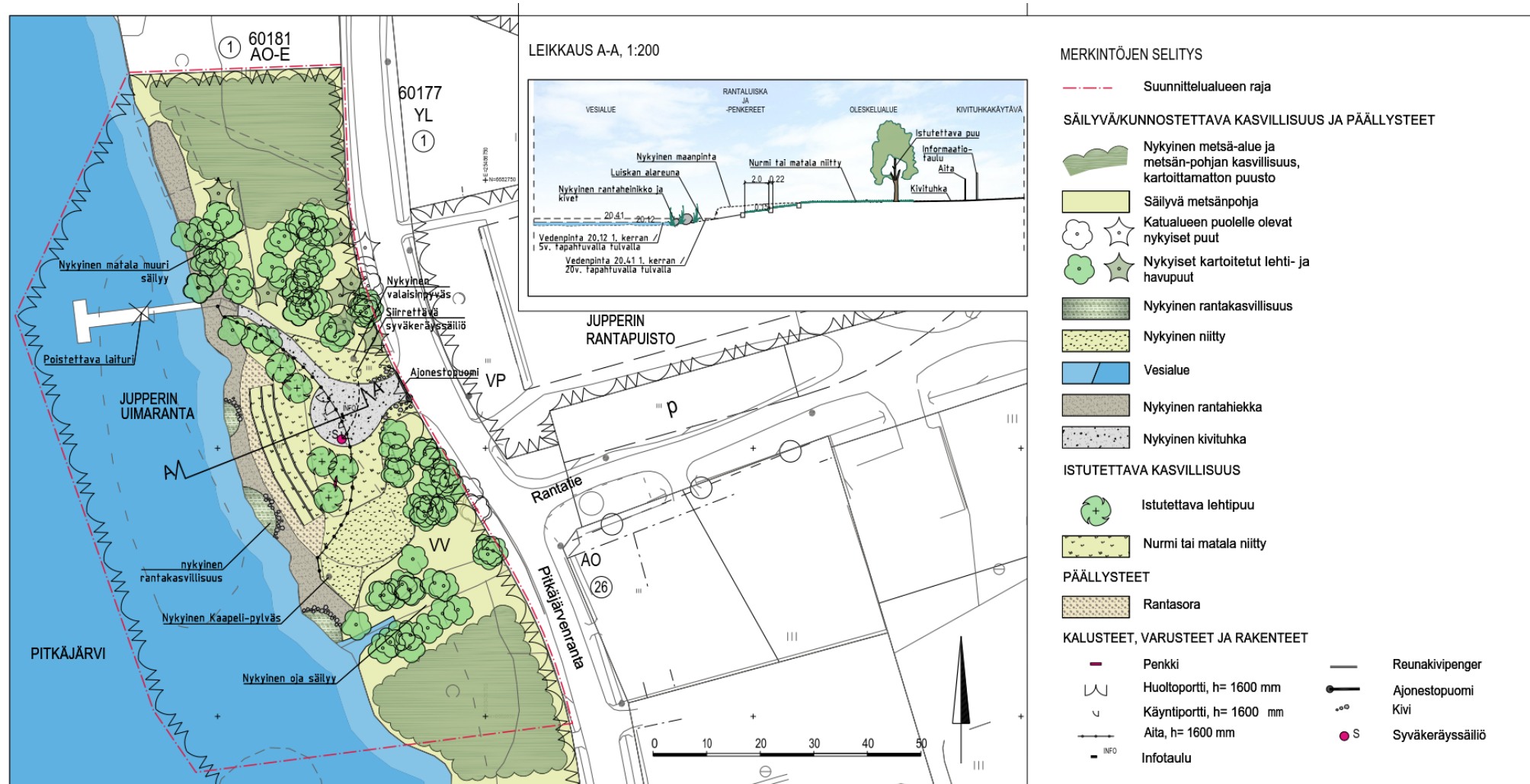


Helmikuu 2023



# Jupperin koirauimarannan puistosuunnitelmaluonnos 1/3

Puistosuunnitelmaluonnoksen sisältö selostetaan tarkemmin seuraavilla sivuilla.





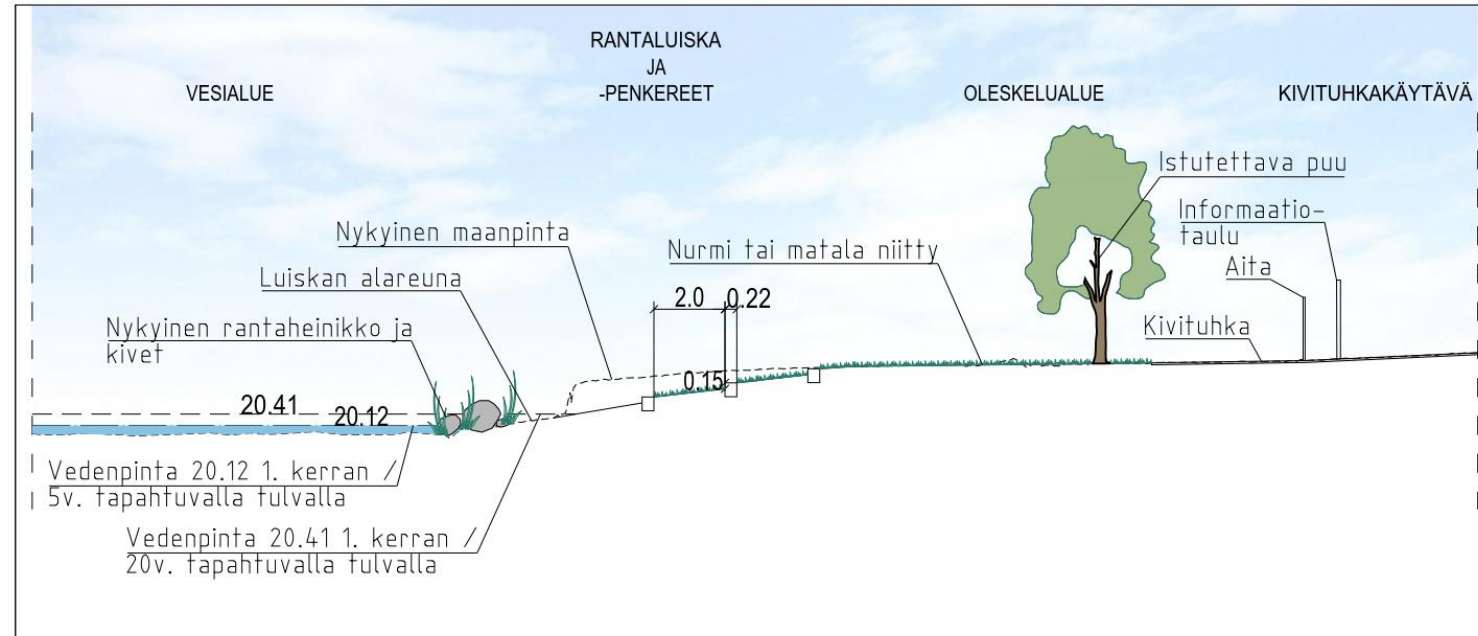
# Jupperin koirauimarannan puistosuunnitelmaluonnos 2/3

- Koirauimaranta rajataan yhdeltä sivulta aidalla, johon asennetaan kulkuportti ja huoltoportti. Nykyinen rantaan vievä kulkuyhteys säilytetään aidan ulkopuolella.
- Nykyistä kivituhka-aluetta pienennetään ja tilalle kylvetään nurmi tai matala niitty.
- Ajoyhteyden kohdalle asennetaan puomi.
- Aluetta reunustava puusto ja sen pohjakaasvillisuus jätetään nykyiselleen. Rannan ylätasanteelle istutetaan muutama uusi puu.
- Nykyinen syväkeräysroska-astia siirretään aidan sisäpuolelle. Lisäksi aidan sisäpuolelle asennetaan penkkejä.
- Aidan ulkopuolelle asennetaan koirauimarannan infotaulu ja ilmoitustaulu.
- Rantaan ei rakenneta erillistä valaistusta.



# Jupperin koirauimarannan puistosuunnitelmaluonnos 3/3

- Nykyistä rantapenkerettä loivennetaan porrastaen. Tasanteille kylvetään nurmi tai matalakasvuinen niitty.
- Loivennettavan penkereen kiviä ja kasveja siirretään ranta-alueella, jotta saadaan avattua kulkuyhteyksiä ylätasanteelta veteen.
- Vesiraja ja siinä kasvava rantaheinikko jätetään ennalleen.
- Luiskiin levitetään pyöreäksi hioutunutta rantasoraa.



# Lisätietoja

- Lisätietoja antaa:  
Heli Enberg, Espoon kaupunki  
[heli.enberg@espoo.fi](mailto:heli.enberg@espoo.fi)
- Puistosuunnitelmaluonnos on kommentoitavana 26.4. – 10.5.2023 Otakantaa.fi -palvelussa. Kommentteja voi antaa myös sähköpostitse.
- Rakennussuunnitelmat laaditaan arviolta syksyllä 2023.
- Rakentamisen aikataulu ei ole vielä tiedossa.



