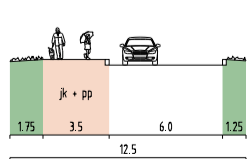


SELITE

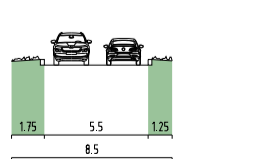
	ajorata		yhdistetty jalankulku- ja pyörätie
	tonttiliittymä		jalkakäytävä
	katualue, liikennealue		ulkoilutie
	saareke		ratsastusreitti
	yleinen pysäköinti		pysäköinti tontilla

OHJEELLISET POIKKILEIKKAUKSET

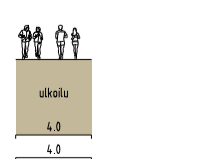
MANEESITIE, LEIKKAUS A - A



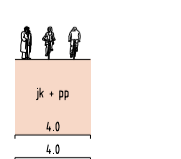
HEURLININTIE, LEIKKAUS B - B



OMENATARHANPOLKU, MANEESINMETSÄ, RASTASMAENSYRJÄ, KOLATAIVAL, LEIKKAUS C - C



TUPAPELLONTIE, JÄÄSKELÄNPOLKU, LEIKKAUS D - D



	Espoon kaupunkisuunnittelukeskus Esbo stadsplaneringscentral	Vaihe	a	KSL
	Liikennesuunnitteluyksikkö Trafikplaneringsenheten	Asianumero	5142/10.02.03/2020	—
LEPPÄVAARAN KARTANO Asemakaava ja asemakaavan muutos		Pitäjä	TPä	Suunnittelija
		Konsultti	WSP	Konsultin suun / tark
KATUKARTTA		Päivämäärä	13.09.2023	Lilte
		Piir. nro	7338	Alue
Koordinaatisto Tasokoordinaattijärjestelmä ETRS-GK25FIN, korkeusjärjestelmä N2000		Mittakaava	1:2000	133200



2:1276

57
KARAKALLIO
KARABACKA

2:1276

2:1276

57R1

57P5

57082

57079

57K

57080

57078

57P5

Nurmilinnantie

Annieläisvägen

Rokentella

kh

2V1

kr

leikki

leikki

leikki

leikki

leikki

leikki

leikki

leikki

leikki

leikki

leikki

leikki

leikki

leikki

leikki

leikki

leikki

leikki

leikki

leikki

leikki

leikki

leikki

leikki

leikki

leikki

leikki

leikki

1

1

1

1

1

1

1

1

1

1

1

1

1

1

1

1

1

1

1

1

1

1

1

1

1

1

1

1

1

1

1

1

1

1

1

1