




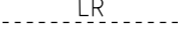



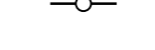
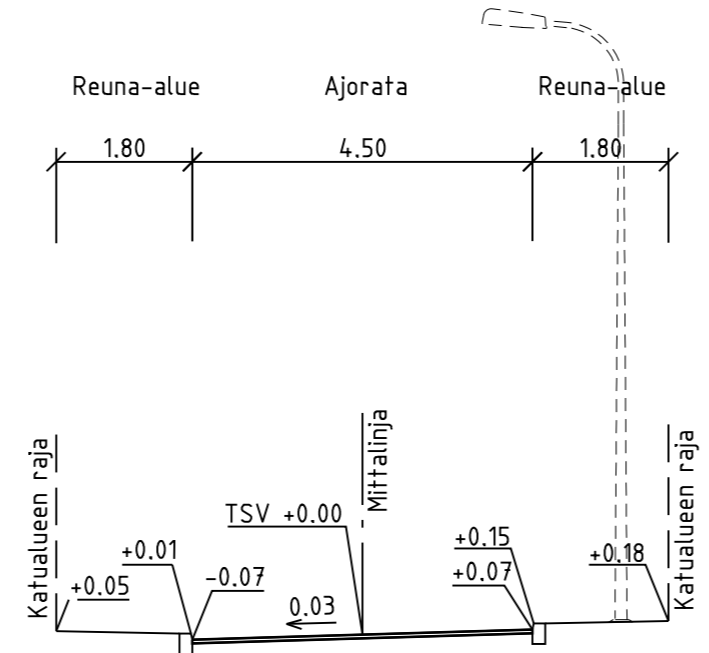


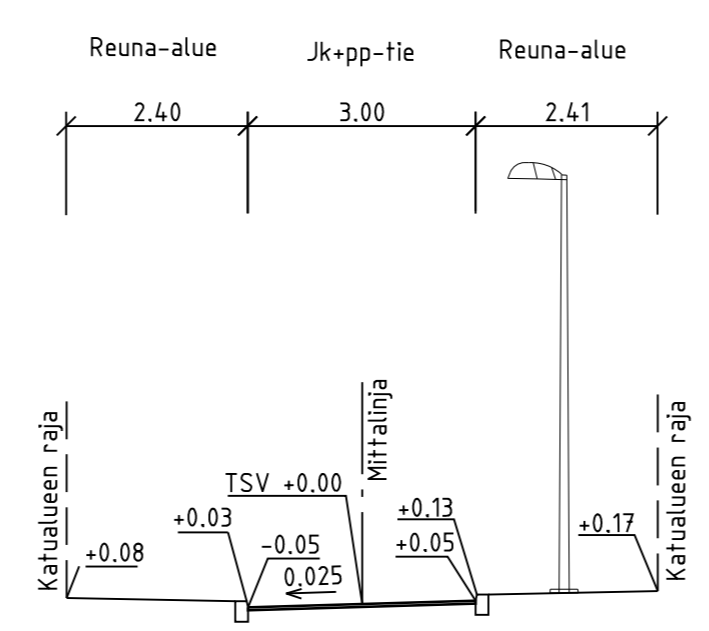
MERKINTÖJEN SELITYS

-  ajorata
-  jk+pp-tie
-  viheralue
-  reunatuki
-  luiskattu reunatuki
-  hulevesiviemäri, suunniteltu/rakennettu
-  hulevesikaivo
-  tarkastuskaivo
-  valaisin
-  likimääräinen korkeusasema

TYYPPIPOIKKILEIKKAUS A-A 1:100



TYYPPIPOIKKILEIKKAUS B-B 1:100



C	M	S	T/H	SKAN
B	M	S	T/H	SKAN
A	M	S	T/H	SKAN
 ESPOON KAUPUNKI TEKNINEN KESKUS KATU- JA VIHERPALVELUT		ESBO STAD TEKNISKA CENTRALEN GATU- OCH PARKPLANERING		PIHR.
ALUE	KAAVA KUURINKALLIO	KAUP.OSA 20 KUURINNIITYT	HYV. 24.4.2015 Päivi Vänttinen PPK 27.4.2015 Salla Hänninen	SUUNN. TARK.
NIMI	KUURINNIITYNKUJA			KLEHTI M20 LIITTYV SKAN
AIHE	KATU			MKAAVA 1:500, 1:100 KORD.JÄRJ. KOORD.JÄRJ. ETRS-GK25 KORKEUSJÄRJ. NZ2000
PIHR. LAJI	KATUSUUNNITELMA JA TYYPPIPOIKKILEIKKAUS			NRO 6772/004
GT	 HSY:n vesihuolto Ilmalankuja 2A PL 300 00066 HSY p.(09) 15611	NRO	HYV. TARK. HYV. TARK.	
SUUNN.	GEOTEKNIIKKA- YKSIKKÖ	KONS.	KONS. Finmap Infra	17.4.2015
TARK.			SUUNN. Reetta Ahosuo TARK. Marko Ranta	