

Asemakaavan seurantalomake

Asemakaavan perustiedot ja yhteenveto

Kunta	049 Espoo	Täyttämispvm	20.01.2022
Kaavan nimi	AVARUUSKATU		
Hyväksymispvm	19.01.2022	Ehdotuspvm	16.09.2021
Hyväksyjä	L-lautakunta	Vireilletulosta ilm. pvm	10.06.2020
Hyväksymispykälä	8	Kunnan kaavatunnus	322030
Generoitu kaavatunnus	049L190122A8		
Kaava-alueen pinta-ala [ha]	2,2827	Uusi asemakaavan pinta-ala [ha]	0,0000
Maanalaisen tilojen pinta-ala [ha]	0,0000	Asemakaavan muutoksen pinta-ala [ha]	2,2827

Ranta-asemakaava	Rantaviivan pituus [km]	
Rakennuspaikat [lkm]	Omarantaiset	Ei-omarantaiset
Lomarakennuspaikat [lkm]	Omarantaiset	Ei-omarantaiset

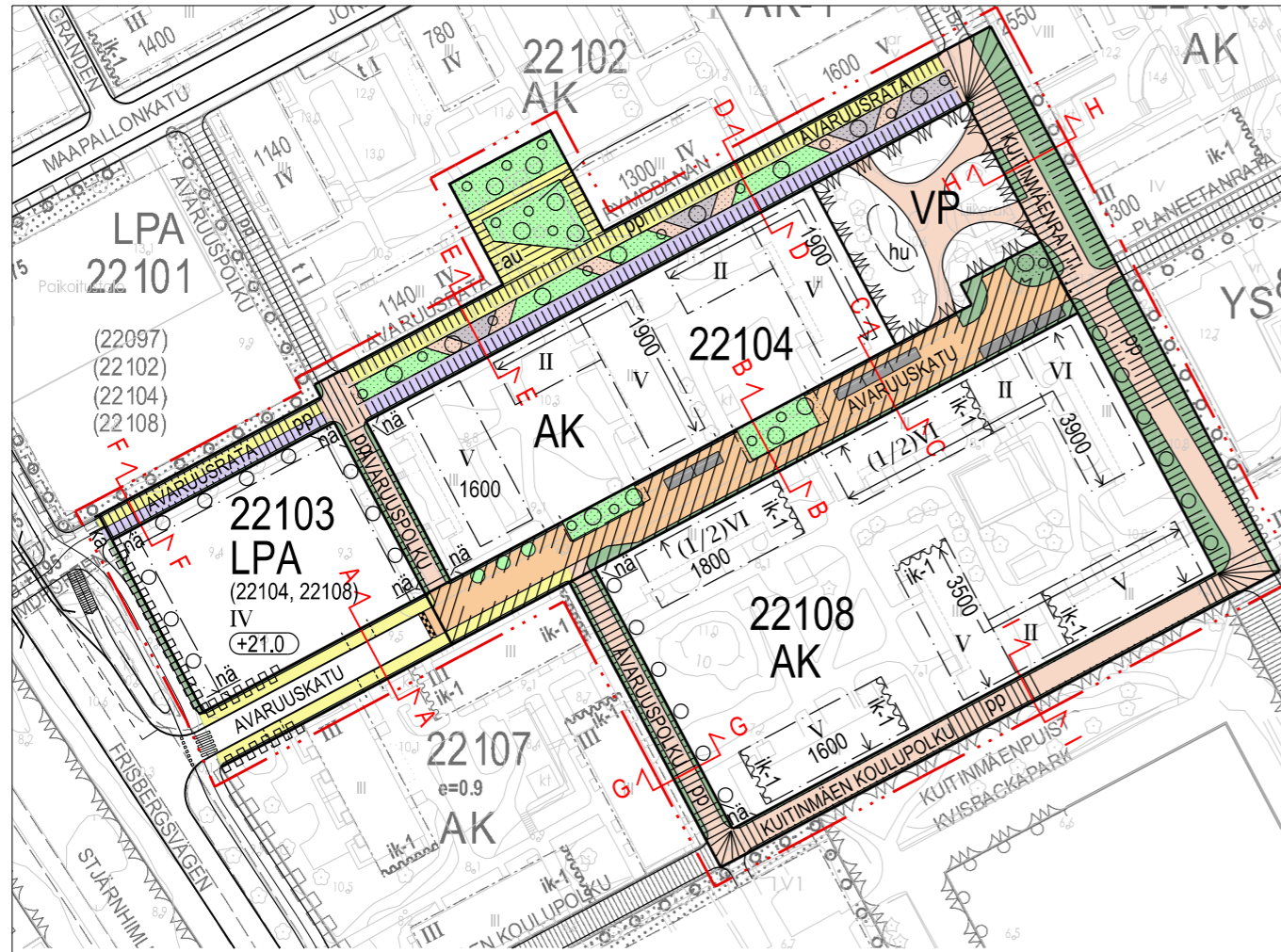
Aluevaraukset	Pinta-ala [ha]	Pinta-ala [%]	Kerrosala [k-m ²]	Tehokkuus [e]	Pinta-alan muut. [ha +/-]	Kerrosalan muut. [k-m ² +/-]
Yhteensä	2,2827	100,0	16200	0,71	0,0000	2205
A yhteensä	1,1184	49,0	16200	1,45	0,0000	6080
P yhteensä						
Y yhteensä						
C yhteensä						
K yhteensä						
T yhteensä						
V yhteensä	0,1310	5,7			0,0124	-75
R yhteensä						
L yhteensä	1,0333	45,3			-0,0124	-3800
E yhteensä						
S yhteensä						
M yhteensä						
W yhteensä						

Maanalaiset tilat	Pinta-ala [ha]	Pinta-ala [%]	Kerrosala [k-m ²]	Pinta-alan muut. [ha +/-]	Kerrosalan muut. [k-m ² +/-]
Yhteensä					

Rakennussuojelu	Suojellut rakennukset		Suojeltujen rakennusten muutos	
	[lkm]	[k-m ²]	[lkm +/-]	[k-m ² +/-]
Yhteensä				

Alamerkinntät

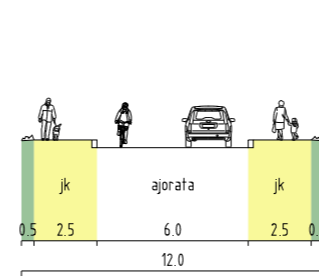
Aluevaraukset	Pinta-ala [ha]	Pinta-ala [%]	Kerrosala [k-m²]	Tehokkuus [e]	Pinta-alan muut. [ha +/-]	Kerrosalan muut. [k-m² +/-]
Yhteensä	2,2827	100,0	16200	0,71	0,0000	2205
A yhteensä	1,1184	49,0	16200	1,45	0,0000	6080
AK-A	0,0000				-1,1184	-10120
AK	1,1184	100,0	16200	1,45	1,1184	16200
P yhteensä						
Y yhteensä						
C yhteensä						
K yhteensä						
T yhteensä						
V yhteensä	0,1310	5,7			0,0124	-75
VP	0,1310	100,0			0,0124	-75
R yhteensä						
L yhteensä	1,0333	45,3			-0,0124	-3800
Kadut	0,0701	6,8			-0,1963	
Pihakadut	0,1886	18,3			0,1886	
Katuauk./torit	0,0576	5,6			0,0576	
Kev.liik.kadut	0,4997	48,4			-0,0582	
LPA	0,2173	21,0			-0,0041	-3800
E yhteensä						
S yhteensä						
M yhteensä						
W yhteensä						



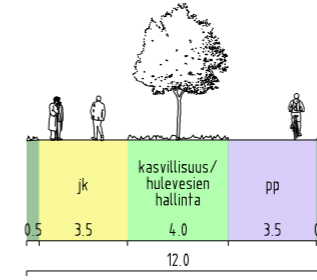
SELITE

OHJEELLISET POIKKILEIKKAUKSET

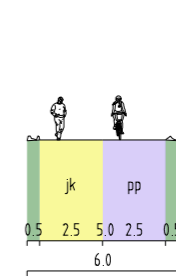
AVARUUSKATU
LEIKKAUS A - A



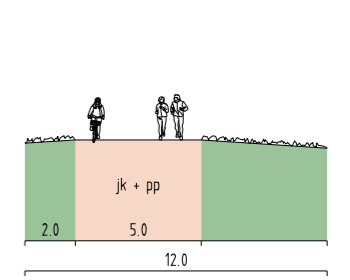
AVARUUSRATA
LEIKKAUS D - D



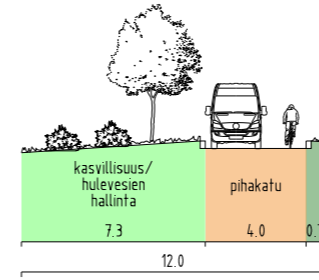
AVARUUSRATA
LEIKKAUS F - F



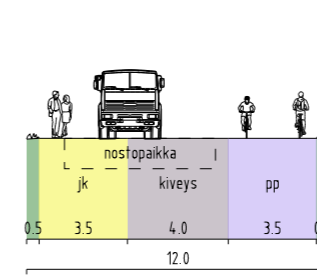
KUITINMÄENRAITTI
LEIKKAUS H - H



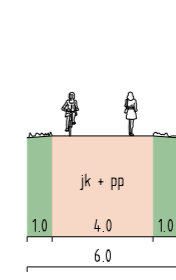
AVARUUSKATU
LEIKKAUS B - B



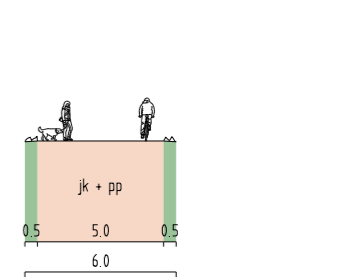
AVARUUSRATA
LEIKKAUS E - E



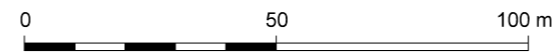
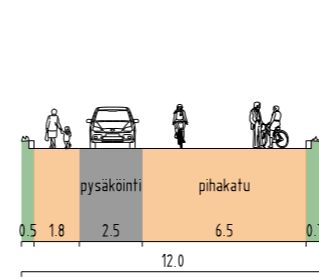
AVARUUSPOLKU
LEIKKAUS G - G



KUITINMÄEN KOULUPOLKU
LEIKKAUS I - I



AVARUUSKATU
LEIKKAUS C - C



Espoon kaupunkisuunnittelukeskus Esbo stadsplaneringscentral Liikennesuunnitteluyksikkö Trafikplaneringsenheten	Valhe b	KSL hyv. 19.01.2022
	Asianumero 360/10.02.03/2021	Suunnittelija SMä
AVARUUSKATU Asemakaavan muutos KATUKARTTA	Päättäjä TPä	Konsultin suun / tark -
	Päivämäärä 25.08.2021	Laitte 2
	PFR, nro 7386	Alue 322030
Koordinaatisto Tasokoordinaattijärjestelmä ETRS-GK25FIN, korkeusjärjestelmä N2000	Mittakaava 1:1500	