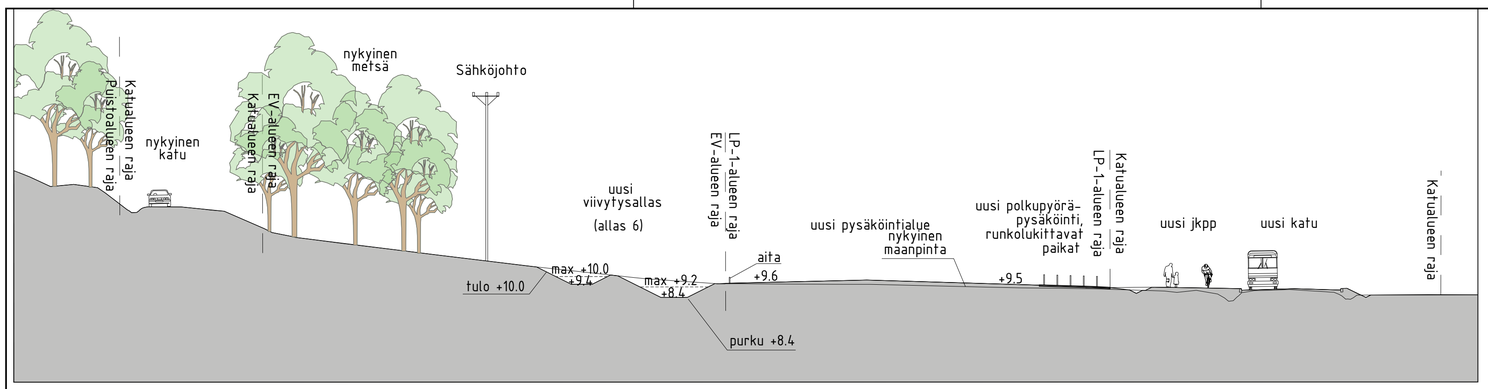

LEIKKAUS A-A

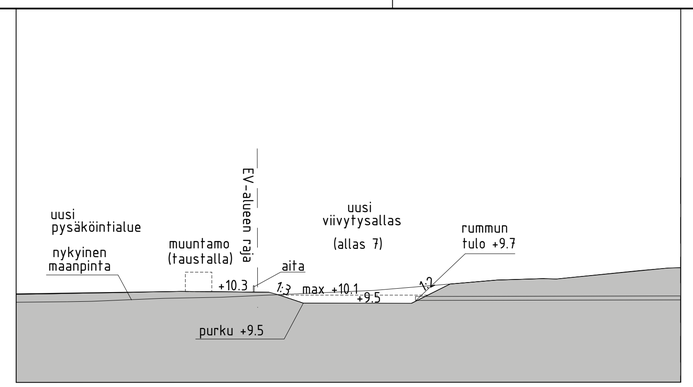

LEIKKAUS B-B

MERKINTÖJEN SELITYS

Suunnittelualueen raja

POISTETTAVA KASVILLISUUS

NYKYINEN / KUNNOSTETTAVA KASVILLISUUS

- Nykyinen sekametsä-alue, huonokuntoiset tai vaaralliset puut poistetaan
- Nykyinen niitty
- metsänpohja — Nykyinen metsänpohja
- Nykyinen mitattu lehtipuu / havuipuu

ISTUTETTAVA KASVILLISUUS

- Lehtipuu / havupuu
- Niitty, A4
- Hulevesien viivytysallas, niitty, A4

PÄÄLLYSTEET

- Kenttäkivi eroosiosuojana

KALUSTEET JA VARUSTEET

- Rumpu
- Hulevesipainanne, virtaussuunta
- Hulevesipainanne
- 9.9 — Likim. suunniteltu korkeusasema

KUNNOSSPITOLUOKAT

- A4 — Avoin alue 2190 m2
- M4 — Suojametsä 2400 m2

ASEMAKAAVAMERKINTÄ

Sm-1

Muinaismuistolailla (295/1963) rauhoitettu kiinteä muinaisjäännös. Alueen kaivaminen, peittäminen, muuttaminen, vahingoittaminen ja muu siihen kajoaminen on muinaismuistolain nojalla kielletty. Aluetta koskevista tai siihen liittyvistä suunnitelmista on pyydettävä museoviranomaisen lausunto.

EV

Suojaviheralue

A — A — Poikkileikkaus

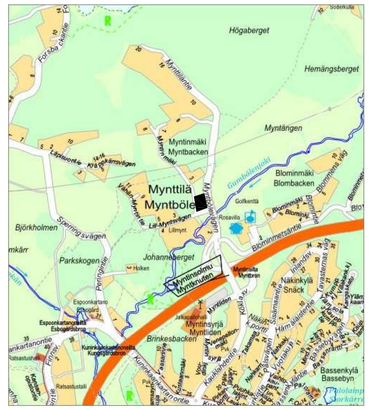

C		S	T/M
B		S	T/M
A		S	T/M

ESPOON KAUPUNKI KAUPUNKITEKNIIKAN KESKUS	ESBO STAD STADSTEKNIKCENTRALEN	PIIRT.	
		SUUNN.	
		TARK.	17.5.2023 Mikael Ahlfors
ALUE	KAAVA MYNTTILÄ	KAUP.OSA 70 ESPOONKARTANO	HYV. 17.5.2023 Salla Hänninen
		PPK	
		TELA	16.08.2023
NIMI	STORMYNTINKULMA EV-ALUE	KLENTI 20G	HNRO .
		LIITTYY	
		PKAAVA 1:500, 1:100	KOORD.JÄRJ. ETRS-GK25 KORKEUSJÄRJ. N2000
AIHE	PUISTO	NRO	7818/200
PIIR. LAJI	PUISTOSUUNNITELMA		

HSY:n vesihuolto PL 100 00066 HSY p.(09) 15611	NRO	REV.HYV.	
		REV.TARK.	
		HYV.	
		TARK.	
GT GEOTEKNIIKKA-YKSIKKÖ	KONS.	KONS.	SITOWISE 10.3.2023
SUUNN.		SUUNN.	Susanna Mikkola
TARK.		TARK.	Marja Oittinen