

Nurmilinnunpuisto

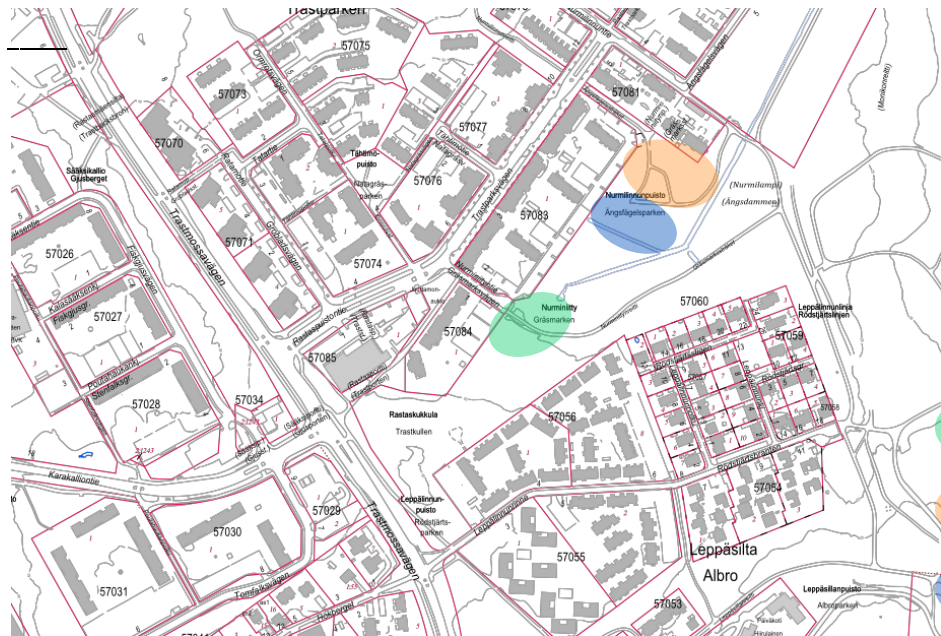
Luonnos 29.03.2023




Sitowise Oy



Sijainti ja lähtökohdat

- Suunnittelukohte sijaitsee Karakalliossa.
- Suunnittelualue ulottuu usealle eri puistoalueelle ja kulkureitit liittyvät ympäristön katualueisiin
- Alue on voimassa olevassa asemakaavassa puistoa.
- Kyseessä on Nurmilinnunpuiston perusparannus ja toimintojen lisääminen puiston alueelle.



-  Lasten leikkialueet
-  Urheilu- ja toiminta-alue
-  Oleskelunurmi



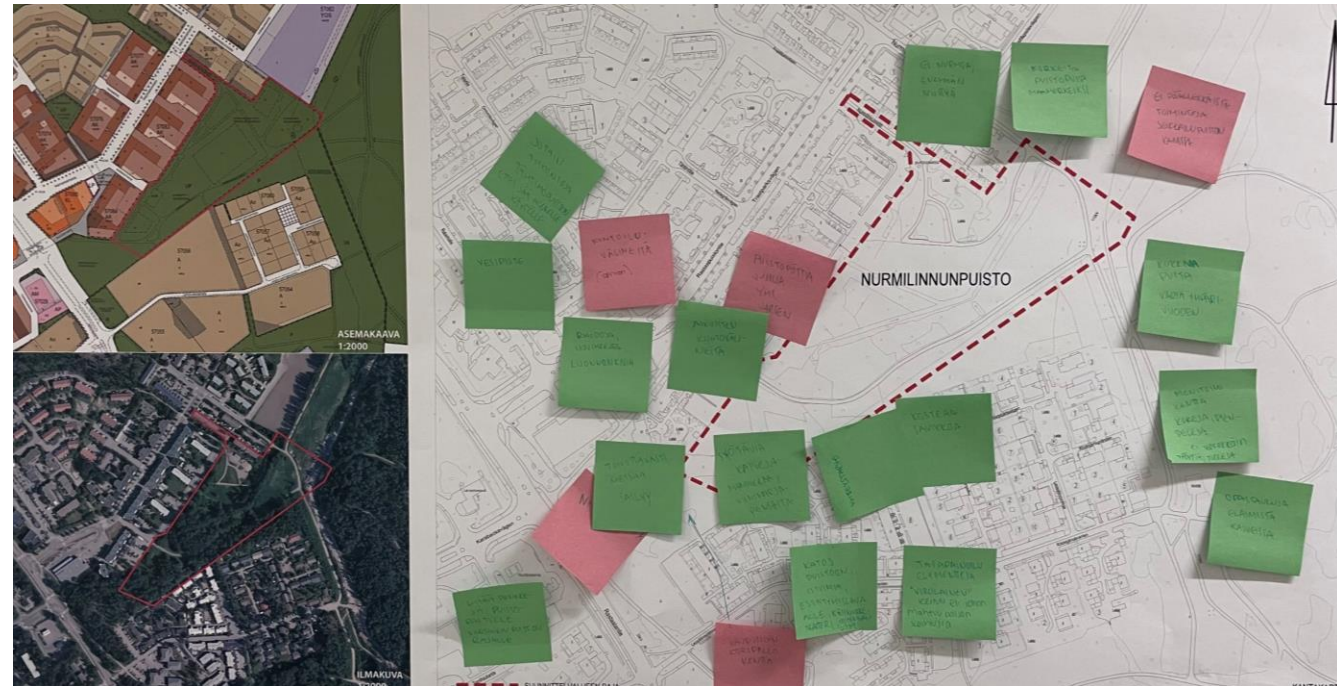
Nykytilanne

- Suunnittelualueen eteläpääty Rastaskukkula ja kaakkoisreuna ovat vanhaa metsää. Muut alueet ovat aiemmin olleet peltoa. Viereisten alueiden rakentumisen myötä pelto on jäänyt pois viljelykäytöstä ja alue on osittain metsittynyt.
- Alueen poikki virtaava oja on osa Monikonpuron vesistöä
- Puiston läpi kulkee käytäväyhteys Nurminiityntieltä itään
- Puiston itäosassa on vanha, huonossa kunnossa oleva leikkipaikka.



Asukasosallistaminen

- Suunnittelutyön pohjaksi järjestettiin asukastyöpaja marraskuussa 2022. Työpajassa asukkaat saivat antaa ideoita ja toiveita puiston kehittämiseen
- Työpajan ideoiden perusteella laadittiin osallistuvan budjetoinnin kysely Ota Kantaa-palvelussa. Asukkaiden oli mahdollista esittää tarkempia toiveita puiston välineistön osalta. Asukaskysely oli avoinna 25.1.-13.2.2023 välisenä aikana ja vastaajia oli vähän yli 60 henkeä.
- Luonnosta on viety eteenpäin kyselyn tulosten pohjalta.



Puistosuunnitelman luonnos

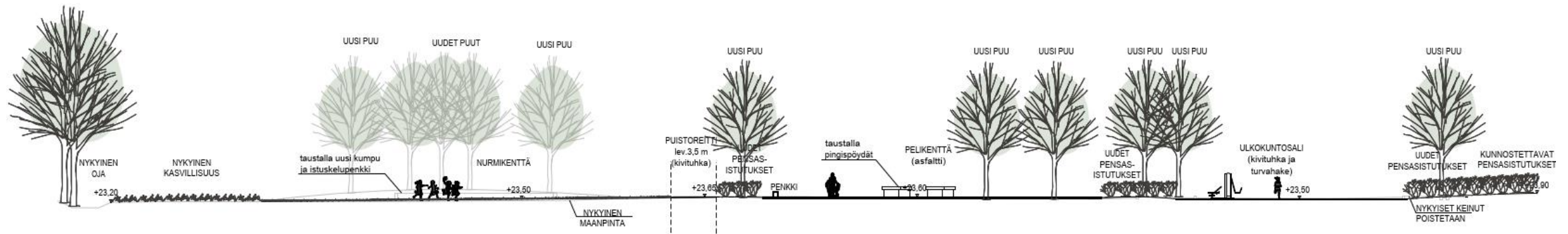
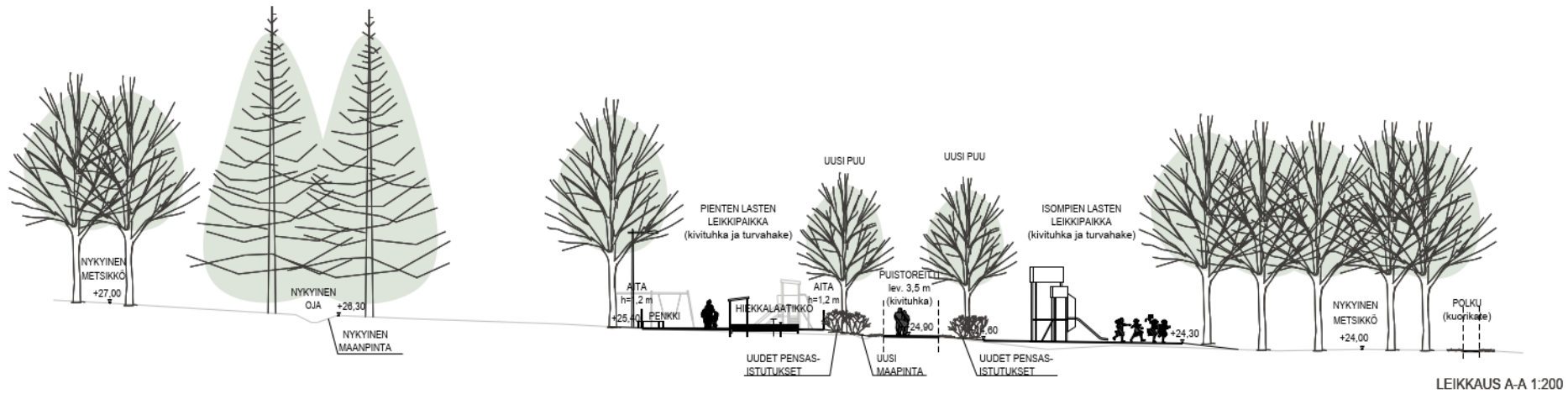


PIIRUSTUSMERKINNÄT

- Suunnittelualueen raja
- ASEMAKAAVAMERKINTÄ**
- VP Puisto
- Ohjeellinen kävelytien tai ajoradan linjaus
- Ohjeellinen, leikki- ja oleskelualueeksi varattu alueen osa
- Ohjeellinen pallo- tai leikkikenttä
- Ohjeellinen vesiallas
- POISTETTAVA KASVILLISUUS**
- Poistettava mitattu puu
- NYKYINEN/KUNNOSTETTAVA KASVILLISUUS**
- Nykyinen metsä-alue, huonkuntoiset tai vaaralliset puut poistetaan
- Nykyinen mitattu lehti- / havupuu
- Nykyinen pensas
- Nykyinen nummi
- Nykyinen metsänpoija
- ISTUTETTAVA KASVILLISUUS**
- Lehtipu / havupuu
- Pensas
- Nummi
- Nittämällä avoimena pidettävä alue
- Kukkanitty
- PÄÄLLYSTEET**
- Nykyinen / uusi kivitiukka
- Uusi asfaltti
- Uusi kiveys
- Turva-alue, turvahake
- Kuorikate (polku)
- KALUSTEET JA VARUSTEET**
- Aita korkeus 1,2 m, huoltoportti leveys 3,5 m ja käyttöportti leveys 1m
- Penkki
- Aurinkotuolit
- Istuskelumuri
- Pyöräteline xx-ile pyörälle
- Syvässäiliö
- Säilyvä / uusi valaisin
- Kaide



Puistosuunnitelman leikkaukset



Nurmilinnunpuisto, reitit ja yhteydet

- Nykyinen reitti Nurminiityntieltä puiston halki koilliseen säilyy nykyisellä linjallaan. Leikkipaikkojen välisellä alueella raittia levennetään ja korotetaan hieman.
- Nurmilinnunreitti ja tontin läpi kulkeva Nurminiitynpolku sekä näiden eteläpuoleinen yhteys vanhalle leikkialueelle säilyvät nykyisellä linjallaan
- Puistossa sijaitsevien raittien leveys palautetaan alkuperäiseen kolmeen metriin, raitin pinta on heinittynyt kapeammaksi ajan kuluessa.
- Kokonaan uusi yhteys rakennetaan Rastasportilta Lidlin tontin vierestä puistoon. Reitti haarautuu kahdelle linjalle, ja liittyy olevaan Nurminiitynreittiin kahdessa kohdassa pienten lasten leikkialueen molemmin puolin. Luoteissivulla uusi reitti jatkuu tonttien lähellä kohti liikunta-aluetta.
- Liikunta-alueen ja uuden nurmialueen välistä rakennetaan uusi reittiyhteys ojan ylitse kohti Leppälinnunpolkua. Nurminiitynreitille saakka uusi yhteys on 3,5 m leveä. Ojan ylitys tehdään isokokoisella rummulla, rummun päät kivetään ja reitille ylityskohtaan asennetaan käsijohteet.
- Nurminiitynreitiltä Leppälinnunpolulle raitti on leveydeltään 2 m, jotta vanhan metsän puut pystytään säilyttämään. Puiston läpi kulkevan ojan varrelle rakennetaan polveileva metsäpolku.



Nurmilinnunpuisto, kasvillisuus ja maisema

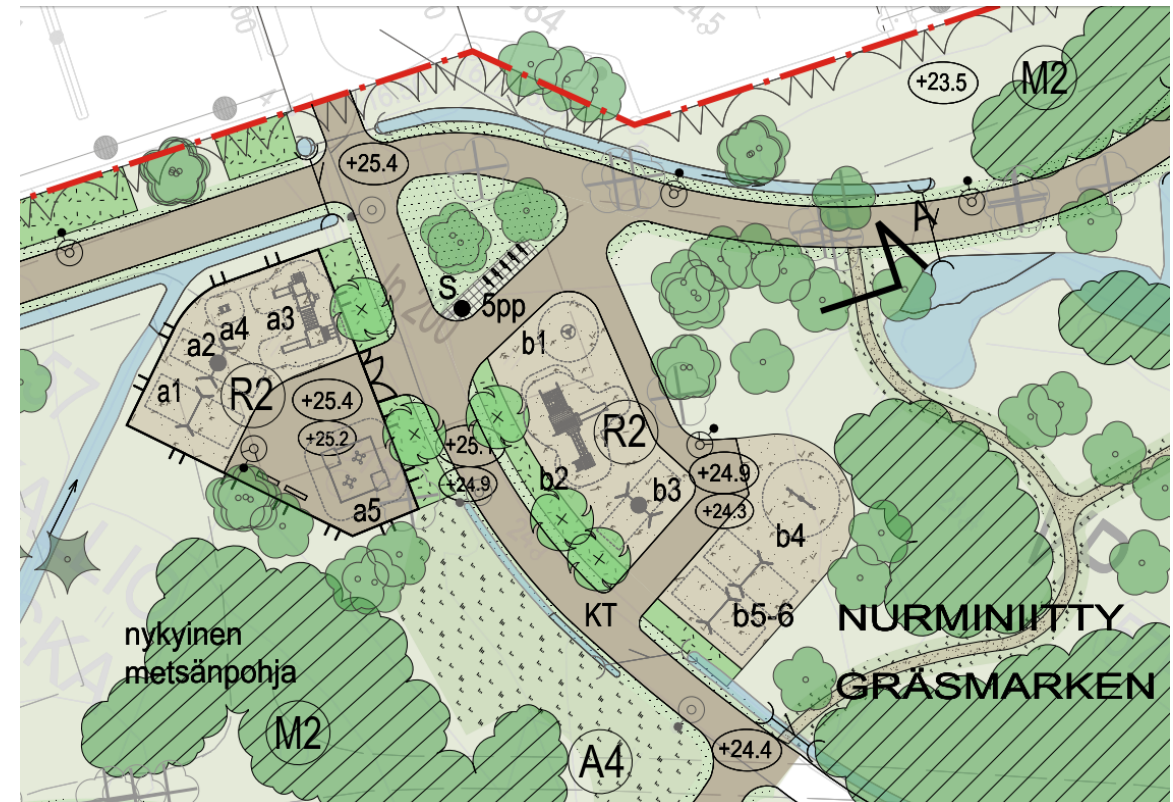
- Puiston vanhimmat metsäiset osuudet säilytetään pääosin nykyisellään. Länsiosassa Rastaskukkulalla nykyistä puustoa joudutaan poistamaan jonkin verran uuden käytävän linjalta.
- Kaakkoisreunan metsikön poikki rakennetaan kapea polku kohti Leppälinnunkujaa. Polku linjataan niin, ettei puustoa tarvitse sen tieltä poistaa.
- Ojan varren kasvillisuus on tärkeä osa ojan luonnonolosuhteita sekä liito-oravan kulkuyhteyksiä. Puustoa poistetaan ainoastaan kohdassa, mihin rakennetaan uusi ylityspaikka. Vanhoilta metsittyviltä pelloilta poistetaan puustoa uusien käytävälinjojen kohdalta, lisäksi peltilaksi varattavan nurmiaukion kohdalta ja uusien leikkipaikkojen rakenteiden alta poistetaan muutama puu.
- Ulkokuntoilu ja liikunta sijoittuvat nykyisen leikkipaikan kohdalle eikä niiden tieltä tarvitse poistaa puustoa. Uutta puustoa istutetaan kuntoilu- ja pelialueen yhteyteen, nurmiaukion laidalle ja leikkipaikkojen viereen. Nykyiset pensasalueet pääosin säilyvät. Pohjoispäädyssä asutusta rajaavia vanhoja pensasalueita siistitään ja kunnostetaan. Uusia pensasalueita istutetaan rajaamaan eri toimintoja.
- Puiston pohjoisosaan nykyisille nurmialueille istutetaan kukkivaa niittykasvillisuutta.
- Puiston koillisosassa vanhojen peltojen alue pidetään avoimena niittämällä kasvillisuus muutaman kerran vuodessa.
- Alueella on runsaasti jättipalsamia, joka on vieraslaji. Se hävitetään puiston alueelta rakentamisen yhteydessä ja jatkossa hoitamalla.



Nurmilinnunpuisto, leikkialueet

Ote suunnitelmaluonnoksesta

- Puiston leikkialue sijoittuu jatkossa etelämmäs nykyisestä sijainnista eli Nurminiityntien ja Nurminiitynreitintien risteysalueelle.
- Leikkialue jakautuu aidattuun pienempien lasten leikkipaikkaan ja avoimempaan, isommille lapsille suunnattuun leikkipaikkaan
- Leikkivälineet on valittu asukaskyselyn tulosten perusteella
- Leikkialueita jäsenellään rajauksilla ja materiaaleilla sekä istutuksilla.
- Pienten lasten leikkipaikalle tulee keinuja, kiipeilyteline liukumäellä, jousikeinu sekä hiekkalaatikko, jossa on myös pieniä katoksia.
- Isompien lasten leikkipaikalle tulee erilaisia keinuja, kaksi karusellia sekä iso kiipeilyteline.

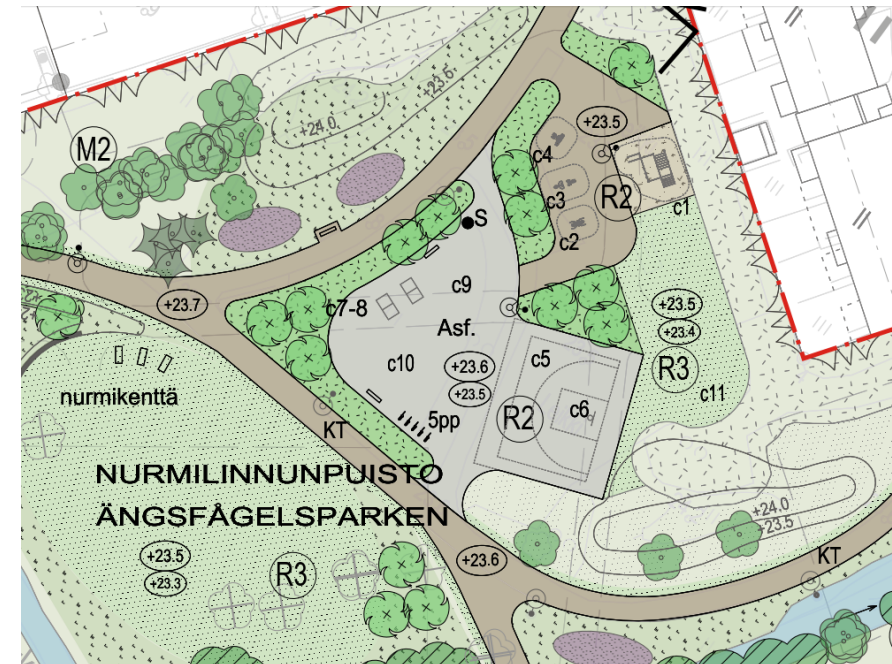


Esimerkkejä uusista leikkivälineistä

Nurmilinnunpuisto, kuntoilu ja pelit

- Kuntoilualue sijoitetaan puiston pohjoisreunaan nykyisen purettavan leikkipaikan alueelle. Kuntoiluapaikan varusteiksi tulee yksi suurempi kuntoiluteline, sekä kehonpainoa hyödyntäviä kuntoilulaitteita.
- Kuntoiluapaikan viereen sijoitetaan asfalttipintainen alue, jossa on mahdollista pelata katukoripalloa sekä muita, kiinteää tasaista pohjaa hyödyntäviä pelejä. Pelialueelle sijoitetaan katukoripalloteline, pingispöytiä, erilaisia asvalttiin maalattavia pelejä sekä frisbeegolf-kori.
- Kuntoilualueen yhteyteen rakennetaan nurmipintainen aukio, joka mahdollistaa erilaiset pelit ja leikit sekä oleskelun. Nurmialueen laidalle rakennetaan matala muurimainen penkki, ja sen vierelle sijoitetaan muutamia auringonottotuoleja.

Ote suunnitelmaluonnoksesta



Esimerkkejä uusista kuntoilu- ja pelivälineistä



Lisätietoja antaa:

Heli Enberg, Espoon kaupunki
heli.enberg@espoo.fi

Puistosuunnitelmaluonnosta voi kommentoida **12.4.2023** alkaen otakanta.fi palvelussa. Suunnitelma tulee lisäksi nähtäville kaupungin netsivuille osoitteeseen:

<https://www.espoo.fi/fi/hankkeet/nurmilinnunpuisto>

Kommentteja suunnitelmasta voi antaa **26.4.2023** asti.

Havainnekuva pienten lasten leikkipaikalta.

