

Asemakaavan seurantalomake

Asemakaavan perustiedot ja yhteenveto

Kunta	049 Espoo	Täyttämispvm	17.02.2022
Kaavan nimi	Lansantunneli		
Hyväksymispvm		Ehdotuspvm	16.02.2022
Hyväksyjä		Vireilletulosta ilm. pvm	10.11.2021
Hyväksymispykälä		Kunnan kaavatunnus	130703
Generoitu kaavatunnus			
Kaava-alueen pinta-ala [ha]	0,8885	Uusi asemakaavan pinta-ala [ha]	
Maanalaisen tilojen pinta-ala [ha]		Asemakaavan muutoksen pinta-ala [ha]	0,8885

Ranta-asemakaava	Rantaviivan pituus [km]	
Rakennuspaikat [lkm]	Omarantaiset	Ei-omarantaiset
Lomarakennuspaikat [lkm]	Omarantaiset	Ei-omarantaiset

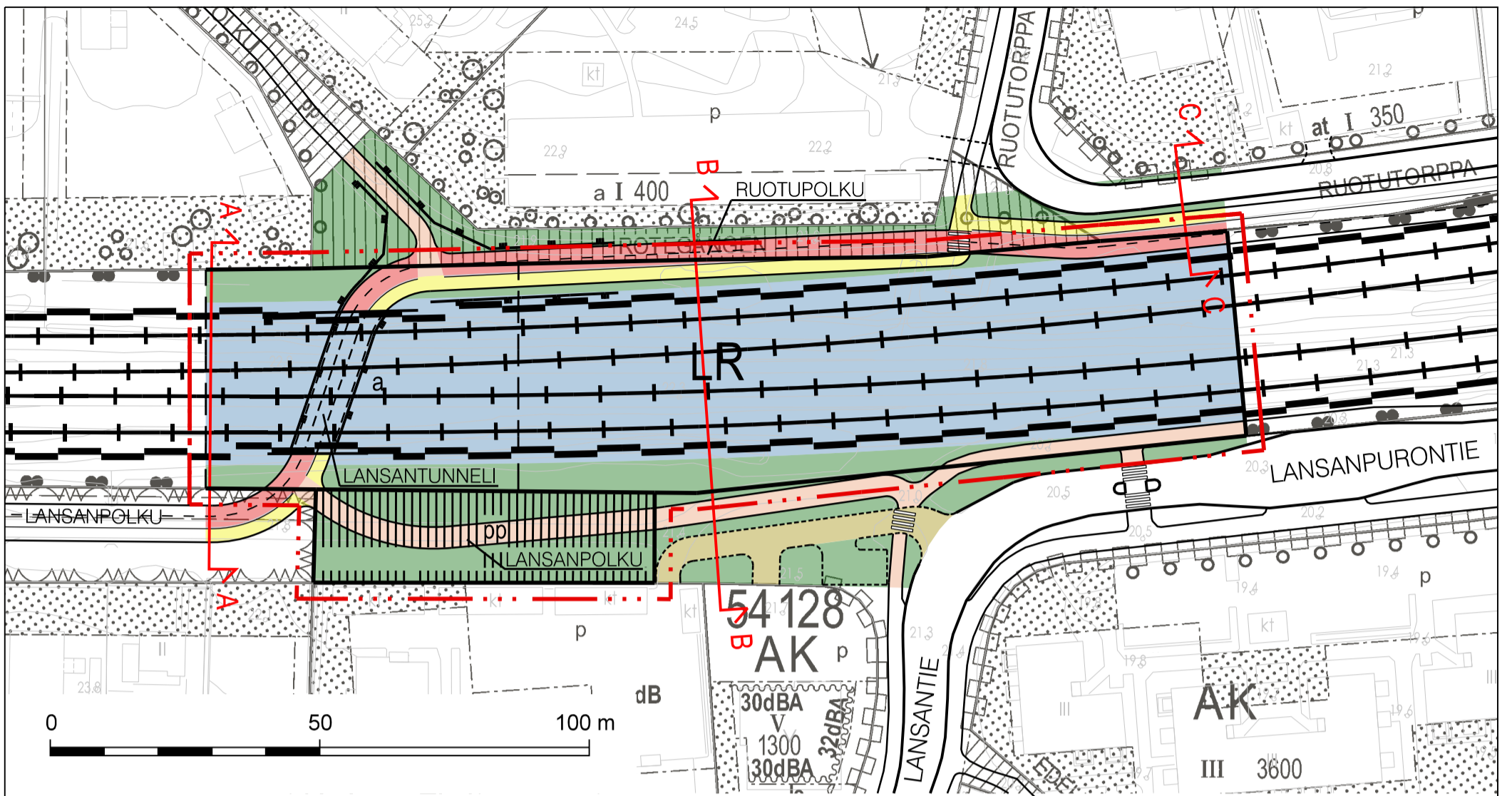
Aluevaraukset	Pinta-ala [ha]	Pinta-ala [%]	Kerrosala [k-m ²]	Tehokkuus [e]	Pinta-alan muut. [ha +/-]	Kerrosalan muut. [k-m ² +/-]
Yhteensä	0,8885	100,0	0		0,0000	0
A yhteensä						
P yhteensä						
Y yhteensä						
C yhteensä						
K yhteensä						
T yhteensä						
V yhteensä						
R yhteensä						
L yhteensä	0,8885	100,0	0		0,0000	0
E yhteensä						
S yhteensä						
M yhteensä						
W yhteensä						

Maanalaiset tilat	Pinta-ala [ha]	Pinta-ala [%]	Kerrosala [k-m ²]	Pinta-alan muut. [ha +/-]	Kerrosalan muut. [k-m ² +/-]
Yhteensä					

Rakennussuojelu	Suojellut rakennukset		Suojeltujen rakennusten muutos	
	[lkm]	[k-m ²]	[lkm +/-]	[k-m ² +/-]
Yhteensä				

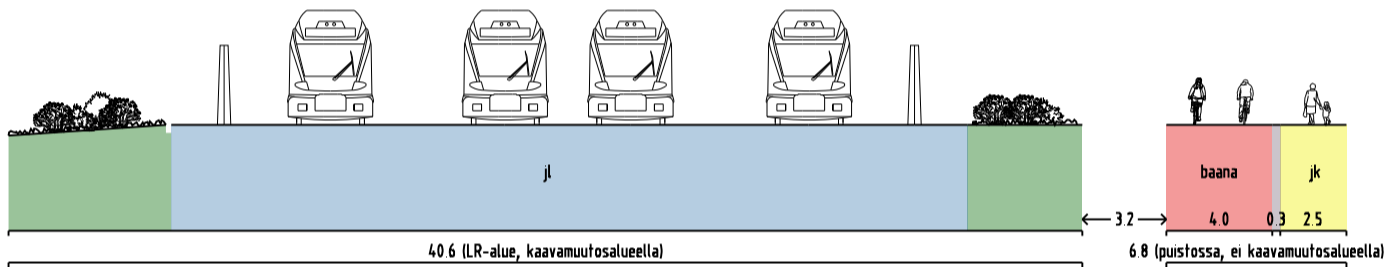
Alamerkinnot

Aluevaraukset	Pinta-ala [ha]	Pinta-ala [%]	Kerrosala [k-m ²]	Tehokkuus [e]	Pinta-alan muut. [ha +/-]	Kerrosalan muut. [k-m ² +/-]
Yhteensä	0,8885	100,0	0		0,0000	0
A yhteensä						
P yhteensä						
Y yhteensä						
C yhteensä						
K yhteensä						
T yhteensä						
V yhteensä						
R yhteensä						
L yhteensä	0,8885	100,0	0		0,0000	0
Kadut						0
Kev.liik.kadut	0,1074	12,1	0		0,1074	0
LR	0,7811	87,9	0		0,0000	0
LP					-0,1074	
E yhteensä						
S yhteensä						
M yhteensä						
W yhteensä						

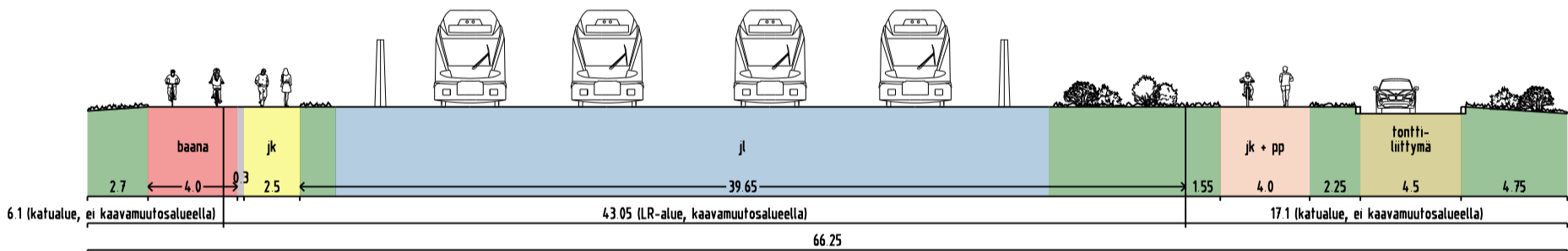


OHJEELLISET POIKKILEIKKAUKSET

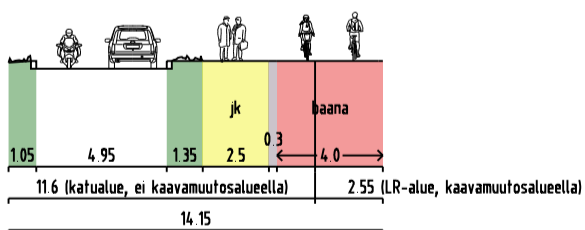
LR-alue + LANSANPOLKU, LEIKKAUS A - A












RUOTUPOLKU + LR-alue + LANSANTIE, LEIKKAUS B - B




RUOTUTORPPA, LEIKKAUS C - C



SELITE

- | | | | |
|---|------------------------------------|---|------------------------|
|  | jalkakäytävä |  | ajorata |
|  | pyöräilyn laatureitti |  | katualue, liikennealue |
|  | yhdistetty jalankulku- ja pyörätie |  | tonttiliittymä |
|  | rautatie |  | Tukimuri |
| | |  | meluaita |

 Espoon kaupunkisuunnittelukeskus Esbo stadsplaneringscentral Liikennesuunnitteluyksikkö Trafikplaneringsenheten	Vaihe	a	KSL hyv. näht.	
	Asianumero	10234/10.02.03/2021	16.02.2022	
LANSANTUNNELI Asemakaavan muutos KATUKARTTA	Piirittäjä	TPä	Suunnittelija TPe	
	Konsultti	Ramboll	Konsultin suun / tark.	
	Päivämäärä	16.02.2022	Lilite	2
	Piir. nro	7424	Alue	130703
Koordinaatio	Tasokoordinaattijärjestelmä ETRS-GK25FIN, korkeusjärjestelmä N2000	Mittakaava	1:1000	