







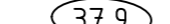


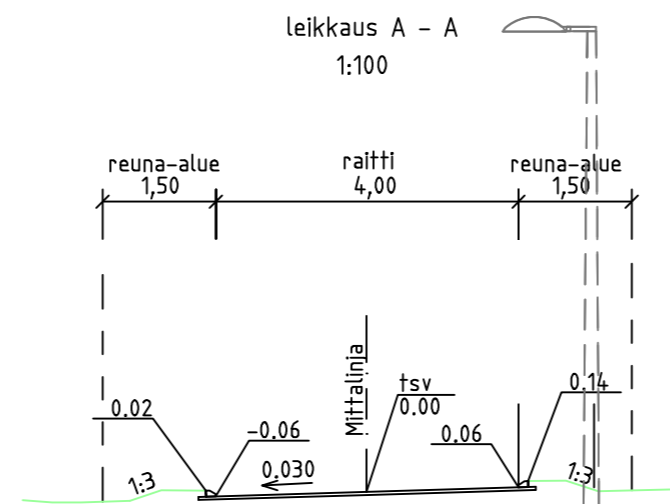


MERKINTÖJEN SELITYS

-  tonttiliittymä / raitti
-  jk- tie
-  raitti, kivituhka
-  nurmetettava alue
-  reunakivi
-  hulevesiviemäri, suunniteltu / rakennettu
-  hulevesikaivo
-  huleveden tarkastuskaivo
-  (37.9) kadun/raitin likimääräinen korkeus
-  (37.8) maanpinnan likimääräinen korkeus
-  ● katuvalaisin, uusi

Valaistus erillisen suunnitelman mukaan.



reunakivi: betoni, liimattava, korkeus 8 cm



C	M	S	T/H
B	M	S	T/H
A	M	S	T/H
	ESPOON KAUPUNKI KAUPUNKITEKNIKAN KESKUS	ESBO STAD STADSTEKNIKCENTRALEN	PIIRT. SUUNN. 11.12.2020 Vesa Raimesalo TARK. 14.12.2020 Heli Rautio
	ALUE NIIPPERINPELTO	KAUP.OSA 81 NIIPPERI, 82 PERUSMÄKI	HYV. 23.3.2021 Salla Hänninen PPK 30.3.2021 TELA 2.6.2021
NIMI	KIRVESPOLKU		KLEHTI - HNRO LIITTYY
AIHE	RAITTI		KAAVA 1:500, 1:100 KOORD.JÄRJ. ETRS-GK25 KORKEUSJÄRJ. N2000
PIIR. LAJI	KATUSUUNNITELMA JA TYYPPIPOIKKILEIKKAUS		HRD 7606/001
 HSY:n vesihuolto PL 300 00066 HSY p.(09) 15611		NRO	HYV. TARK. HYV. TARK.
GT	GEOTEKNIikka- YKSIKKÖ	KONS.	KONS.
SUUNN.			SUUNN.
TARK.			TARK.