
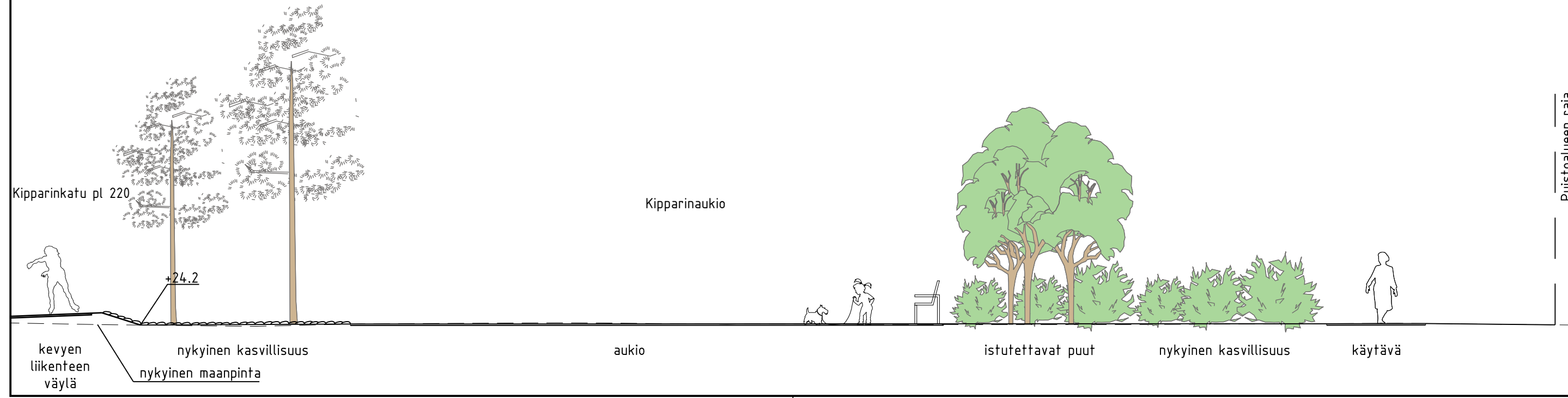
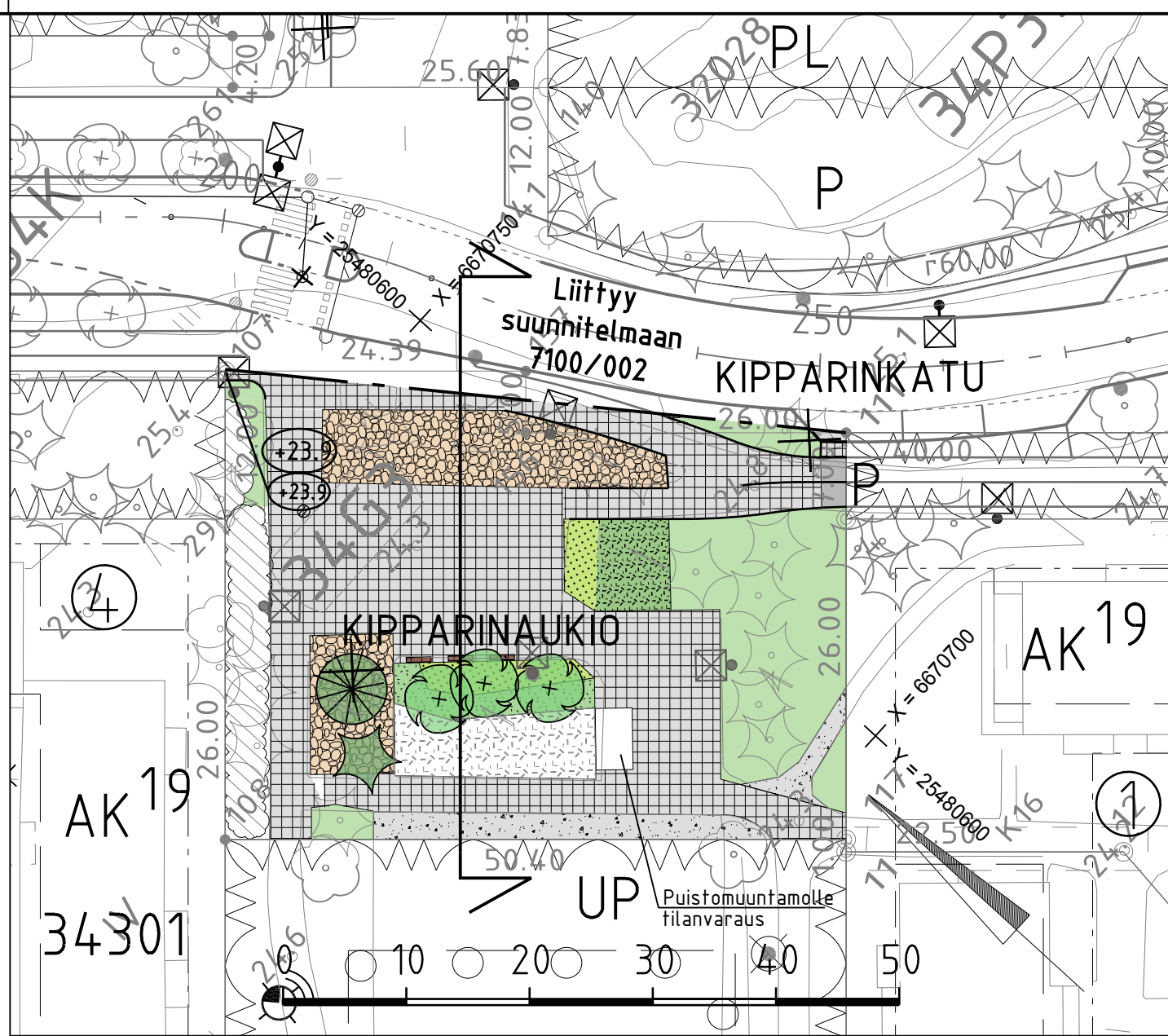



Merkintöjen selitys

-  jk / jk+pp-tie, asfaltti
-  kiveys
-  istutettava / nurmetettava alue
-  nykyistä puusta, metsänpohjaa ja pensaita
-  istutettava puu
-  säilytettävä puu
-  säilytettävä ei mitattu puu
-  poistettava puu
-  nykyinen havupensasistutus
-  penkki
-  likim. maanpinnan korkeus-  
asema, suun.
-  likim. maanpinnan korkeus-  
asema, nyk.
-  valaistus



C	M	S	T/H	SKAN
B	M	S	T/H	SKAN
A	M	S	T/H	SKAN
 <b>ESPOON KAUPUNKI</b> KAUPUNKITEKNIKAN KESKUS		<b>ESBO STAD</b> STADSTEKNIKCENTRALEN		PIIR.T. SUUNN. TARK. 5.4.2018 Kaisa Kauhanen
ALUE	KAAVA ESPOONLAHTI I, KIPPARINMÄKI ESPOONLAHDEN KIRKKO	KAUP.OSA 34 ESPOONLAHTI	HYV. 5.4.2018 Salla Hänninen PPK TELA	
NIMI	KIPPARINAUKIO			KLEHTI 26J LIITTYY HNRO
AIHE	TORI			MKAAVA 1:500 KOORD.JÄRJ. ETRS-GK25 KORKEUSJÄRJ. N2000
PIIR.LAJI	KATUSUUNNITELMA JA TYYPIPOIKKILEIKKAUS			NRO <b>7100/005</b>
 HSY:n vesihuolto PL 300 00520 HELSINKI p.(09) 15611		NRO	HYV. TARK. HYV. TARK.	
GT	GEOTEKNIKA- YKSIKKÖ	KONS.	KONS. <b>RAMBOLL</b> 29.3.2018	
SUUNN.			SUUNN. Joonas Pirhonen Matleena Hallikainen	
TARK.			TARK. Simo Koivuniemi	