






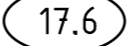




MERKINTÖJEN SELITYS

-  ajorata
-  viheralue
-  reunatuki
-  LR luiskattu reunatuki
-  hulevesiviemäri, suunniteltu/rakennettu
-  hulevesikaivo
-  tarkastuskaivo
-  valaisin
-  likimääräinen korkeusasema



C	M	S	T/H	SKAN
B	M	S	T/H	SKAN
A	M	S	T/H	SKAN
	<b>ESPOON KAUPUNKI</b> <b>TEKNINEN KESKUS</b> KATU- JA VIHERPALVELUT	<b>ESBO STAD</b> <b>TEKNISKA CENTRALEN</b> GATU- OCH PARKPLANERING	PHIRT.	
ALUE	KAAVA <b>KUURINNIITTY</b>	KAUP.OSA 20 KUURINNIITTY	SUUNN.	TARK. 24.4.2015 Päivi Vänttinen
NIMI	<b>KULTAPOLKU</b>		HYV.	27.4.2015 Salla Hänninen
AIHE	KATU		PPK	
PIIR. LAJI	KATUSUUNNITELMA JA TYYPPIPOIKKILEIKKAUS		TELA	
	 HSY:n vesihuolto Ilmalankuja 2A PL 300 00066 HSY p.(09) 15611	NRO	KLEHTI	N20, N21
GT	GEOTEKNIIKKA- YKSIKKÖ	KONS.	LITTYY	SKAN
SUUNN.			MKAAVA	KOORD.JÄRJ. ETRS-GK25
TARK.			1:500, 1:100	KORKEUSJÄRJ. N2000
			NRO	<b>6772/016</b>
			HYV.	
			TARK.	
			HYV.	
			TARK.	
			KONS.	<b>Finmap Infra</b>
			SUUNN.	Reetta Ahusuo
			TARK.	Marko Ranta
				17.4.2015