



Espeen lähiliikuntapaikkaohjelma 2019–2028

I-tason lähiliikuntapaikat, urheilupuistot, isot pallokentät,
tekojääkentät, ulkokuntoilupaikat

Espoon lähiliikuntapaikkaohjelma 2019–2028

I-tason lähiliikuntapaikat, urheilupuistot, isot pallokentät,
tekojääkentät, ulkokuntoilupaikat

Julkaisija: Espoon kaupunki, liikuntapalvelut ja kaupunkitekniikan keskus, 2019.

ISBN: 978-951-857-852-2 (painettu julkaisu) 978-951-857-853-9 (verkkojulkaisu)

Kannen kuvat: Taru Turpeinen, Tommi Heinonen, Tuire Ruokosuo, Jyri Laitinen, Tommi Tuomi

Taitto: Maisema-arkkitehtitoimisto NÄKYMÄ Oy

Sisällysluettelo

1. Johdanto	6	7. Lähiliikuntapaikkojen kehittäminen ja tavoitetila 2028	16
Lähtökohdat ja työryhmä	6	Tavoitteet	16
Työryhmän jäsenet	6	Palveluverkoston kehittäminen	16
Ohjelman sisältö	6	Erityyppisten lähiliikuntapaikkojen kehittäminen ohjelmakaudella 2019 – 2028	16
2. Tavoitteet	7	Koulupihat	16
3. Lähiliikuntapaikkaohjelma osana viheralueohjelmaa	7	Asukaspuistot	16
4. Katsaus nykytilanteeseen	8	Muut puistokohteet	16
Kartoitus	8	Uimarannat	16
Lähiliikuntapaikkojen pisteytys	8	Ulkokuntoilupaidat	16
Nykyiset lähiliikuntapaikat	8	Frisbeegolf	16
Lähiliikuntapaikkaverkoston nykytilanne	9	Urheilupuistot	16
Lipas-rekisterin päivitykset	9	Kentät	17
5. Väestökehitys	11	Tekojääkentät	20
6. Vuorovaikutus	12	Nimeäminen	21
Käyttäjäkysely	12	Yhteenveto toimenpiteistä teemoittain	21
Kyselyn tulokset	12	8. Ohjelman toteuttaminen ja seuranta sekä jatkotoimenpiteet	22
		Kustannukset	22
		Paikkatietorekisterit ja kartat	22
		Hallinnollinen käsittely	22
		9. Kartat ja taulukot	23

1. Johdanto

Espoon kaupungin liikuntapalvelut, kaupunkitekniikan keskus ja tilapalvelut-liikelaitos ovat tehneet Espoon viheralueohjelman osaohjelman lähiliikuntapaikkaohjelman. Lähiliikuntapaikkaohjelma 2019-2028 käsittelee näiden kolmen tahon hallinnassa olevia ja ylläpitämiä ulkoliikuntapaikkoja. Vuoden 2019 ohjelmassa on tarkasteltu viheralueilla, urheilualueilla ja koulupihoilla sijaitsevia erilaisten vapaassa käytössä olevien liikunnallisten toimintojen muodostamia kokonaisuuksia (ns. I-tason lähiliikuntapaikkoja), ulkokuntoilupaidojoja, tekojääkenttiä ja yli 5000 m² kokoisia pallokenttiä. Lähiliikunta- tai lähiliikuntapaikka-termeillä ei ole virallista tai täysin vakiintunutta määritelmää. Tässä ohjelmassa I-tason lähiliikuntapaikka on määritelty seuraavasti:

I-tason lähiliikuntapaikat ovat päivittäiseen liikuntaan soveltuvia, ympärivuotisen käytön mahdollistavia, monipuolisia, viihtyisiä ja liikkumaan innostavia kokonaisuuksia. Lähiliikuntapaikat ovat kaikkien asukkaiden vapaassa ja maksuttomassa käytössä olevia ulkoliikuntapaikkoja, jotka sijaitsevat lähellä asukkaita.

Lähtökohdat ja työryhmä

Liikunta- ja nuorisolautakunta antoi syksyllä 2016 Espoon liikuntapalveluille ja kaupunkitekniikan keskukselle tehtäväksi laatia lähiliikuntapaikkojen selvityksen ja lähiliikuntapaikkaohjelman, joka julkaistaan Espoon kaupungin nettisivuilla kaikkien kuntalaisten nähtäville.

Lähiliikuntapaikkojen selvitystä ja ohjelmaa varten koottiin työryhmä, johon kuului edustajia liikuntapalveluista, sivistystoimesta, tilapalveluista sekä kaupunkitekniikan keskuksen investoinneista ja infrapalveluista.

Työryhmän puheenjohtajana toimi työpäällikkö Ritva Lindroos ja vuoden 2018 lopusta alkaen Annika Tuominen. Projektisuunnittelija- ja sihteeritehtävistä vastasi Reeta Pellinen Maise- ma-arkkitehtitoimisto Näkymä Oy:sta. Työryhmä on kokoontunut yhteensä 14 kertaa syksyn 2016 ja kevään 2019 välisenä aikana. Lisäksi eri teemoista on pidetty pienempien ryhmien kokouksia.

Työryhmän jäsenet

Jarmo Ikävalko
Sivistystoimi, Liikunta- ja nuorisopalvelut

Tapio Taskinen
Sivistystoimi, Liikunta- ja nuorisopalvelut

Jari Järvi
Sivistystoimi, Liikunta- ja nuorisopalvelut

Kaisa Peltonen
Sivistystoimi, tilat ja alueet yksikkö

Pekka Koivula
Tilapalvelut, kunnossapitopalvelut

Leena Ihalainen
Kaupunkitekniikan keskus, suunnittelu

Ritva Lindroos
Kaupunkitekniikan keskus, hallinto
(työsuhde päättynyt)

Merja Myyry
Kaupunkitekniikan keskus, viherkunnossapito

Jaakko Kananen
Kaupunkitekniikan keskus, viherkunnossapito

Lisa Nora
Kaupunkitekniikan keskus, suunnittelu

Annika Tuominen
Kaupunkitekniikan keskus, suunnittelu

Aliisa Priha
Kaupunkitekniikan keskus, ohjelmointi
(työsuhde päättynyt)

Ohjelman sisältö

Ohjelman laadinta ja selvitystyö aloitettiin määrittelemällä lähiliikunnan ja lähiliikuntapaikan käsitettä, pohtimalla mitä lähiliikunnalla Espoossa tällä hetkellä tarkoitetaan ja sopimalla millaiset kohteet tarkasteluun otetaan mukaan. Lähiliikunta on laaja käsite, jolla voidaan tarkoittaa hyvin monenlaista liikuntaa ja erilaisia liikuntapaikkoja. Koska valtakunnallisella tasolla ei ole olemassa yhtenäistä määritelmää lähiliikunnalle tai lähiliikuntapaikalle, on erittäin keskeisessä osassa ohjelman laadintaprosessia ollut selvitys- ja kartoitustyö, jossa on kerätty yhteen tiedot erityyppisistä kohteista.

Työn aikana päädyttiin edellä esitettyyn lähiliikuntapaikan määritelmään ja sovittiin, että tässä ohjelmassa käsitellään I-tason lähiliikuntapaikkojen lisäksi myös yksittäisiä ulkokuntoilupaidojoja, tekojääkenttiä ja isoja pallokenttiä, koska ne ovat tärkeä osa asukkaiden liikuntaympäristöä. Yksittäinen pelikenttä tai ulkokuntoiluapaikka ei siis määritelmän mukaan ole I-tason lähiliikuntapaikka, mutta toimintoa sinänsä voidaan pitää osana lähiliikuntaa. Tämän vuoksi kartoituksessa ja ohjelmassa on käytetty termiä I-tason lähiliikuntapaikka, jolla tarkoitetaan yllä olevan määritelmän mukaisia monipuolisia kokonaisuuksia (lisää luvussa 4).

Lähiliikunnan laajan määritelmän ja erilaisten liikuntapaikkojen suuren määrän vuoksi vuoden 2019 ohjelma on rajattu koskemaan varsinaisten I-tason lähiliikuntapaikkojen lisäksi ulkokuntoilupaidojoja, tekojääkenttiä ja isoja pallokenttiä (tarkempi määritelmä sivulla 8, luvussa 4). Lähiliikuntateemaan kuuluviksi voidaan ajatella myös mm. erilaiset pienpelikentät, peli-areenat, sähly-, koripallo-, lentopallokentät, skeitti-, parkour- ja kiipeilypaikat, lenkkipolut, kuntosadat, hiihtoladut, luistelukentät, uimaranat ja vapaassa käytössä olevat yleisurheilu- paikat jne. Erilaisten lajien ja liikuntapaikkojen

kirjo kehittyä koko ajan, eikä senkään vuoksi lähiliikuntatermiä kannata rajata tiukasti. Tavoitteena on jatkaa palveluverkkotarkastelua ja kehittämisohjelmaa seuraavina vuosina mm. koripallokenttien, monitoimiareenoiden ja frisbeegolf ratojen osalta.

Skeittipaikat ovat osa erityyppisten lähiliikuntapaikkojen verkostoa. Skeittipaikoista on tehty oma ohjelma vuonna 2014 ja ohjelman päivitys on valmistunut 2018.

Tässä ohjelmassa tarkasteltiin Espoon lähiliikuntapaikkojen toiminnallisuutta, monipuolisuutta, saavutettavuutta, kuntoa ja kehittämispotentiaalia. Lisäksi tarkasteltiin lähiliikuntapaikkaverkoston tiheyttä ja kattavuutta kaupungin eri osissa ja suhteessa väestömääriin sekä -ennusteisiin. Myös kohteiden hallinta- ja kunnossapitovastuut on selvitetty ohjelman laatimisen aikana.

Kun tiedot nykyisistä lähiliikuntapaikoista saatiin kattavasti koottua, tehtiin varsinainen ohjelmaisuus, eli kuinka palveluverkosta kehitetään ja mitkä ovat tavoitteet 10 vuoden aikana. Kunkin lähiliikuntapaikan kunnostus- ja kehittämistarve arvioitiin ja tarkasteltiin mahdollisia sijaintipaikkoja uusille lähiliikuntapaikoille, jotta lähiliikunnan palveluverkosta voidaan täydentää.

Lähiliikuntapaikkojen tiedot ja päätetyt toimenpiteet on koottu raportiksi keväällä 2019. Lähiliikuntapaikkaohjelma antaa suuntaviivat kohteiden vuosittaiseen rakentamiseen ja kunnostamiseen seuraavan kymmenvuotiskauden 2019–2028 ajalle.

2. Tavoitteet

Lähiliikuntapaikkaohjelman tavoitteena on:

- saada kokonaiskuva I-tason lähiliikuntapaikkojen tämänhetkisestä tilanteesta ja kehittämistarpeista seuraavalle 10 vuodelle
- kehittää tasapuolisesti kaupunkilaisia palveleva riittävä ja monipuolinen lähiliikuntapaikkojen verkosto
- täsmentää lähiliikunnan määritelmää ja yhtenäistää sen käyttöä ”eri hallintokunnissa”
- parantaa omaisuudenhallintaa ja saattaa eri tahoilla olevat hajanaiset tiedot yhteen
- auttaa kohdentamaan ylläpidon ja suunnittelun resursseja tehokkaammin
- täsmentää nimeämiskäytäntöjä
- lisätä tietoa lähiliikunnasta ja lähiliikuntapaikoista

3. Lähiliikuntapaikkaohjelma osana viheralueohjelmaa

Espoon ensimmäinen viheralueohjelma laadittiin vuosille 2002–2011. Vuonna 2014 käynnistetty Espoon toinen viheralueohjelma päätettiin toteuttaa aihepiireittäin ns. osaohjelmina, jotka konkreettisesti ohjaavat ja linjaavat viheralueiden palveluiden kehittämistä seuraavalle kymmenvuotiskaudelle.

Lähiliikuntapaikkaohjelman lisäksi muita Espoon viheralueohjelman osaohjelmia ovat:

- Espoon koira-aitausohjelma 2018–2027 ja palveluverkkotarkastelu
- Espoon kaupunkiviljelyohjelma 2018–2027
- Espoon leikkipaikkaohjelma (2016, päivitys 2019)
- Espoon skeittipaikkaohjelma (2014, päivitys 2018)
- Kotiseudun ulkoilupolut (työ käynnissä, arvioitu valmistuminen 2019–2020)

Viheralueohjelmaa täydentäviä ns. ohjeellisia ohjelmia, selvityksiä ja linjauksia ovat:

- Vieraslajilinjaus (2018)
- Espoon metsien ja niittyjen hoidon toimintamalli (2017)
- Kausi-istutusten linjaus (2014)
- Espoon viljelypalstojen kunnossapidon ulkoistaminen (työ käynnissä, arvioitu valmistuminen 2019)
- Rantaraitin ekosysteemipalvelut (työ käynnissä, arvioitu valmistuminen 2019)

4. Katsaus nykytilanteeseen

Kartoitus

Selvitystyön alussa käytiin läpi eri rekistereihin kirjatut yleisillä alueilla sijaitsevat ulkoliikuntakohteet, joiden voitiin olettaa liittyvän lähiliikuntateemaan. Tietoja kerättiin mm. Lipas-rekisteristä (<http://lipas.cc.jyu.fi/lipas>), kunnossapidon kohdelistoista urakka-alueittain, Espoon karttapalvelusta ja Webmapista sekä pääkaupunkiseudun palvelukartalta. Tietoja vertailtiin ja tarkasteltiin niiden paikkansapitävyyttä. Koulupihat käytiin läpi selvittämällä mitä varusteita ja millaisia liikunnallisia toimintoja niissä on. Tiedoissa havaittiin ristiriitoja ja puutteita, eikä hallintavastuu ollut kaikissa kohteissa selvä.

Tietojen hajanaisuuden ja kartoitettavan kohdemäärän laajuuden myötä päädyttiin tässä selvitys- ja ohjelmointivaiheessa keskittymään ensin I-tason lähiliikuntapaikkoihin ja ulkokuntoilupaikkoihin. Sovittiin, että myös koulujen ulkoliikuntapaikat otetaan mukaan lähiliikuntaohjelmaan, koska ne palvelevat laajempaa käyttäjäryhmää. Päiväkodin pihat ja leikkipaikat, lukuun ottamatta asukaspuistoja, jätettiin pois selvityksestä.

Myöhemmin työhön lisättiin tekojääkenttien kartoitus ja tavoitteellisten uusien tekojääkenttien määrittely. Myös isojen pallokenttien (koko vähintään 5000 m²) verkosto koettiin tärkeäksi selvittää tässä yhteydessä, vaikka ne eivät ohjelman mukaisesti kuulu lähiliikuntaan, koska jalkapallokentät eivät aina ole vapaasti käytettävissä.

Lähiliikuntapaikkojen pisteytys

Mikä on lähiliikuntapaikka? Kuinka mitataan monipuolisuutta ja sopivuutta eri käyttäjäryhmille? Mitkä Espoon erilaisista ja eri kokoisista liikunnallisista kohteista muodostavat lähiliikuntapaikat?

Toiminnot	tarkentavat määritykset	pisteet
Monitoimikenttä, pienpelialue	aidattu, maalein varustettu pelikenttä	7
Skeitti- tai parkourpuisto		7
Skeittivälineistö	vähintään kolme välinettä	5
Parkourvälineistö	vähintään kolme välinettä	5
Koripallokenttä	pintamateriaali sidottu, molemmissa päissä korit	3
Lentopallokenttä		3
Beachvolley-kenttä		3
Luistelukenttä		5
Liikunnallinen ulkoiluväline	min. 3 kpl, ulkokuntoilu, kiipeily, pingis ym. myös ns. kuntokontit	3
Uimaranta		3
Frisbeegolf	min. 3 koria	3
Yleisurheilun suorituspaikat	min. 2 kpl, pituushyppypaikka, kuulantöntö, juoksusuora	3
Älyliikuntapaikat	esim. Smartus-kentät ja vastaavat	5
Kuntorata	yhtenäinen lenkki	5
Pyöräradat	pumptrack tai vastaava	5
Panna-areena		3
Petankkikenttä		3

Pisteytys: Kun kohde saa yhteensä vähintään yhdeksän pistettä, se saa I-tason lähiliikuntapaikan statuksen. Muut kuin yllä olevassa listassa olevat lajit ja suorituspaikat pisteytetään vertaamalla yllä olevaan.

kuntapalveluverkoston? Näitä kysymyksiä työryhmä pohti selvitystyön alkuvaiheessa, koska toimivaa määritelmää lähiliikuntakohteille ei ollut valmiina.

Työryhmässä kehitettiin pisteytys, jonka avulla erilaisten toimintojen muodostamia kokonaisuuksia voitiin arvioida. Jos kokonaisuus sai riittävästi pisteitä, määriteltiin se I-tason lähiliikuntapaikaksi. Tällöin esimerkiksi yksittäinen kuntoväline, pelialue tai muutaman välineen vaatimaton kohde ei ole nimettynä I-tason lähiliikuntapaikaksi, vaan erikseen "alempaan" tason kohteeksi (esim. ulkokuntoilupaiikka). Pisteytyksen toimitusta testattiin ja säädettiin työn aikana.

Esimerkiksi koulupihojen toiminnot käytiin läpi pisteytysmetodin avulla, ja näin Espoon kaudesta noin 75 koulupihasta saatiin poimittua ne, joita voidaan pitää I-tason lähiliikuntapaikkoina.

Nykyiset lähiliikuntapaikat

Espossa on vuonna 2019 I-tason lähiliikuntapaikoiksi määriteltäviä kohteita yhteensä 56 kappaletta. Näistä koulupihojen lähiliikuntapaikkoja on 30, urheilupuistojen lähiliikuntapaikkoja 7, asukaspuistoissa sijaitsevia 5 ja muualla urheilu- ja viheralueilla tai puistoissa sijaitsevia lähiliikuntakokonaisuuksia 14 kappaletta.

Ulkokuntoilupaiikkoja on yhteensä 86 kappaletta. Ulkokuntoilupaiikoista noin puolet on kaupunkitekniikan keskuksen, reilu kolmasosa liikuntapalveluiden ja noin kuudesosa tilapalveluiden hallinnassa.

Skeittipaikkoja on vuoden 2019 alussa kymmenen ja parkourpaikkoja neljä.

Isoksi pallokentäksi on määritelty pinta-alaltaan vähintään 5000 m² kokoiset pelikentät. Suosittu esimerkiksi yläkoulun pelikentän kooksi on vähintään 95 m x 55 m. Espossa on vuonna 2019 näitä isoja pallokenttiä yhteensä 52. Lepävaaran, Tapiolan ja Espoonlahden urheilupuistoissa on neljä isoa kenttää ja Matinkylän ja Keski-Espoon urheilupuistoissa kaksi.

Koulujen yhteydessä olevat kentät ovat suurimmaksi osaksi kivituhkapintaisia. Kyseisten kenttien käyttöaste on koulujen liikuntatuntien käytön lisäksi vähäistä. Muuttamalla kenttiä tekonurmipintaisiksi niiden käyttö lisääntyy huomattavasti. Varsinkin lapset, nuoret ja perheet käyttävät niitä monipuolisesti liikunnan harrastamiseen.

Tekojääkenttiä ja -ratoja on vuonna 2019 seitsemän: Leppävaaran, Espoonlahden ja Keski-Espoon urheilupuistoissa, Juvanpuiston koululla, Säterinniityn lähiliikuntapaikalla sekä Tapiolassa Tapionkenttä ja Jääpuutarha.

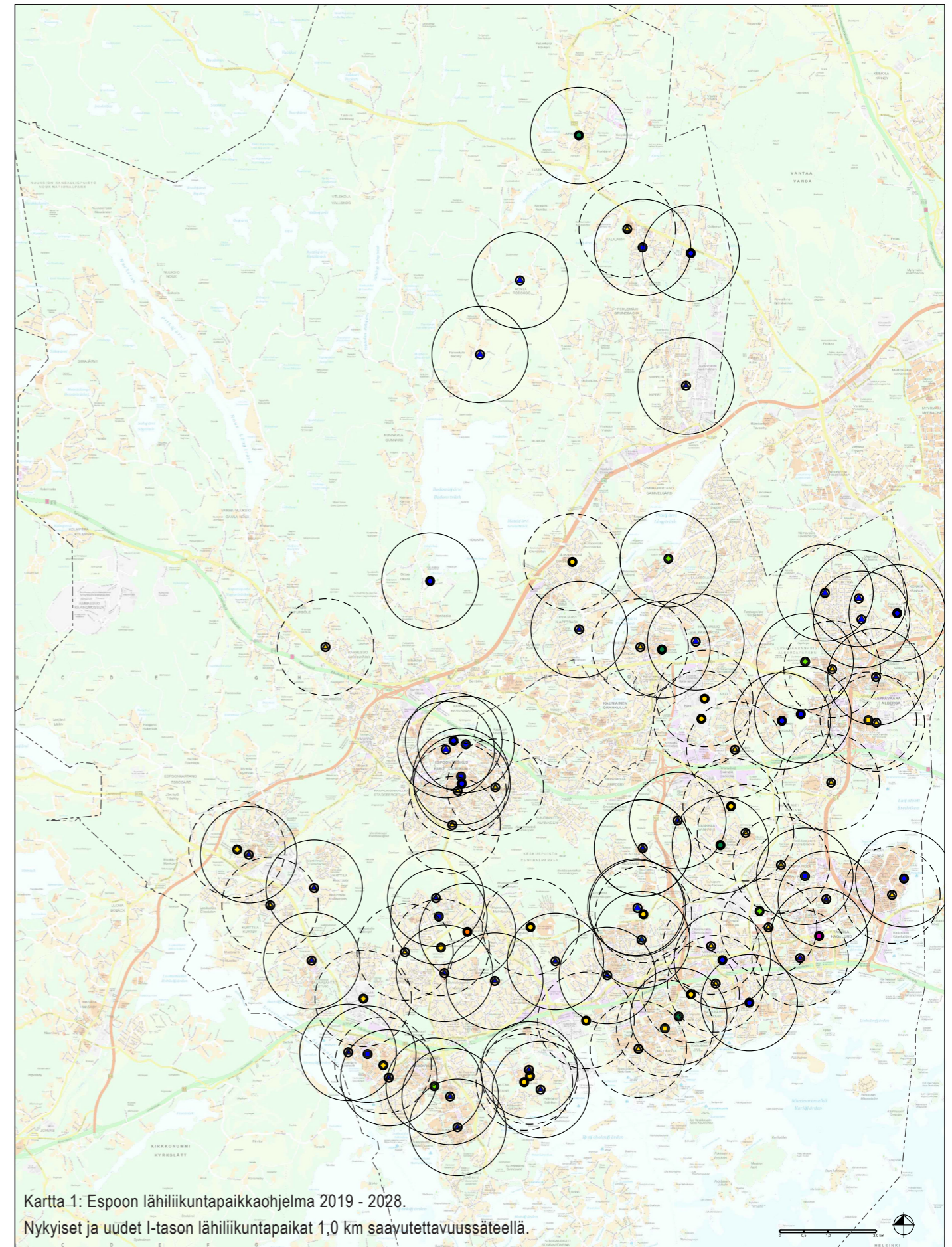
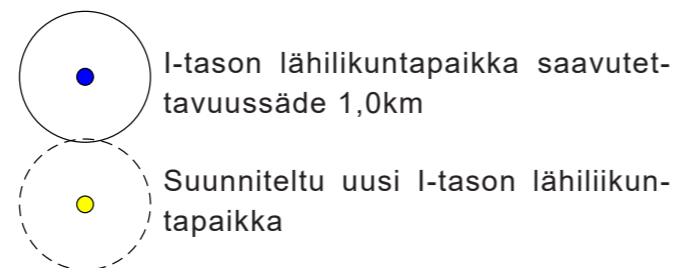
Lähiliikuntapaikkaverkoston nykytilanne

Verkostotarkastelussa kartassa 1 huomataan, että yllä esitettyjä lähiliikuntatoimintoja sijoituu melko tasaisesti Kehä III:n itä- ja eteläpuoleiseen osaan kaupunkia. Pohjois-Espoossa on tällä hetkellä noin kymmenen I-tason lähiliikuntapaikkaa tai ulkokuntoilupaikkaa. Puutteita palveluverkostossa on havaittavissa Pohjois-Espoon asemakaavoittamattomilla alueilla sekä Espoonkartanossa, Kurttilassa, Nöykkiössä, Matinkylän-Finnoon alueella, Kilossa ja Laaksolahdessa. Verkosto on tiheimmillään Espoon keskuksessa, Espoonlahdessa ja Leppävaarassa.

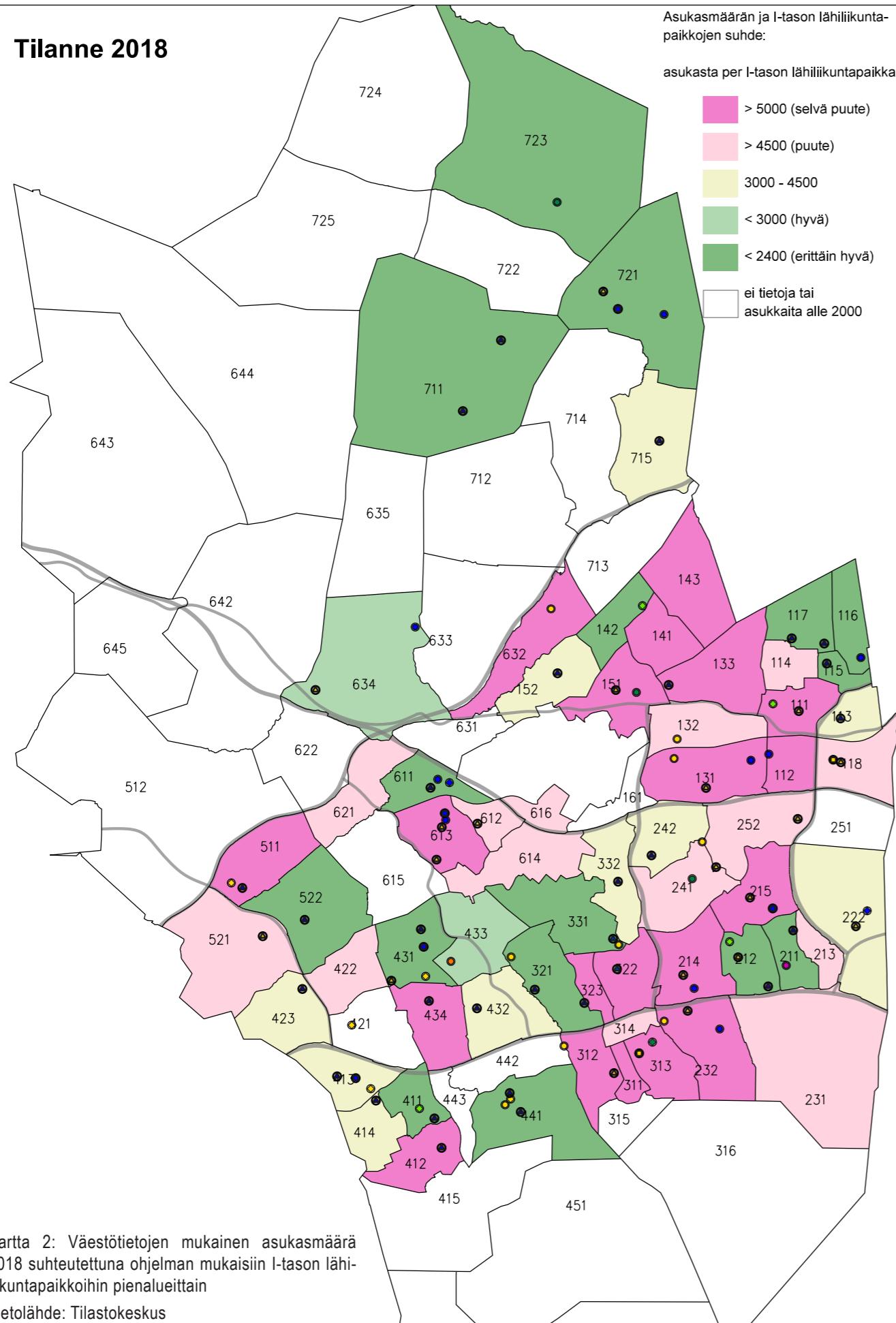
Varsinaisten I-tason lähiliikuntapaikkojen ja ulkokuntoilupaikkojen lisäksi lähiliikuntaa palvelevia kohteita ovat mm. nurmi- ja hiekkakentät, pienpelikentät (esim. koripallo) ja pienpelialueet, joita on eri puolilla kaupunkia mm. viheralueilla, leikkipaikoilla ja koulupihojen yhteydessä. Näitä ei ole kartoitettu ja ohjelmoitu tämän ohjelman puitteissa.

Lipas-rekisterin päivitykset

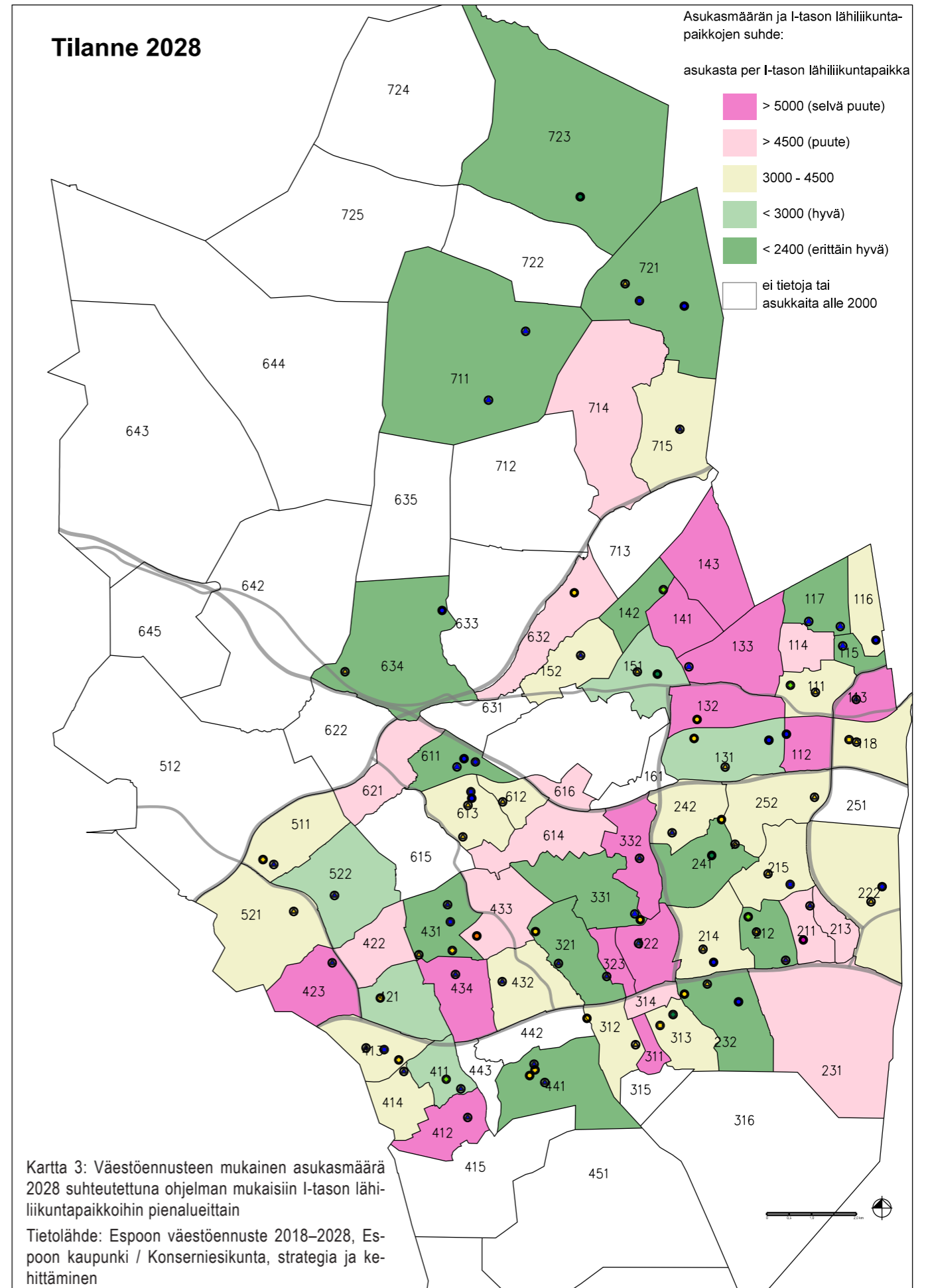
Liikuntapalveluiden harjoittelija Juuso Laamanen teki kesällä 2017 ja 2018 Lipas-rekisteriin päivityksiä, täydennyksiä ja hakujen optimointia. Päivityksissä huomioitiin lähiliikuntaohjelman selvitys- ja kartoitustyön aikana havaitut virheet ja niitä korjattiin sitä mukaan. Lipas-rekisterissä erilaisten liikuntapaikkojen tyyppikooditus on tehty Opetus- ja kulttuuriministeriön ohjeen mukaisesti. Työryhmässä laadittu lähiliikuntapaikan määritelmä poikkeaa joiltain osin Lipas-rekisterin määritelmästä. Lipas-rekisterissä ei ole arvioitu kohteita koon, toimintojen laajuuden tai monipuolisuuden mukaan. Myös pienpelialueiden osalta lähiliikuntapaikkamääritelmä poikkeaa tässä ohjelmassa esitetystä: Lipas-rekisterissä myös yksittäinen pienpelialue on aina määritellyt lähiliikuntapaikaksi.



Tilanne 2018



Tilanne 2028



5. Väestökehitys

Espoon väestö kasvaa ohjelmakaudella 2018 – 2028 noin 16 %. Merkittäväntä kasvua on odotettavissa Perkkään (118), Niittykummun (214), Otaniemen (222), Suurpellon (332) sekä Iiviniemen (441) alueilla.

Tässä ohjelmassa on tarkasteltu lähiliikuntapaikkojen määriä suhteutettuina asukasmääriin pienalueittain. Tarkastelu on tehty sekä vuoden 2018 tilanteesta että vuoden 2028 arvioidusta tilanteesta.

Viereisen sivun kartoilla 2 ja 3 on esitetty väreillä pienalueet sen mukaan, millainen lähiliikuntapaikkojen ja asukasmäärän suhde alueella on. Vertaamalla vuoden 2018 tilannetta ohjelmakauden lopun 2028 tilanteeseen, nähdään, että tilanne paranee monilla pienalueilla, kuten Haukilahdessa (232), Niittykummussa (214), Viherlaaksossa (151) ja Vanha-Mankaalla (241) selvästi. Joillakin pienalueilla, kuten esimerkiksi Tapiolan keskuksessa (211), Saunaniemessä (423) ja Suurpellossa (332) lähiliikuntapaikkatarjonta jää yhä puutteelliseksi, tai jopa heikentyy asukasmäärien kasvun seurauksena.

Pienalueiden lähiliikuntapaikkatarvetta ei kuitenkaan voida täysin päätellä näistä karttatarkasteluista. Joillain alueilla lähiliikuntapaikkatilanne saattaa näyttäytyä puutteellisena, vaikka myös viereisen pienalueen lähiliikuntapaikat voivat kuulua tämän alueen asukkaiden lähiympäristöön. Tämä tarkastelu koskee vain I-tason lähiliikuntapaikkoja, ja alueilla voi näiden lisäksi olla mm. pienempiä ulkokuntoilupaikkoja ja kenttiä, jolloin tilanne ei välttämättä ole niin negatiivinen kuin kartta antaa ymmärtää.

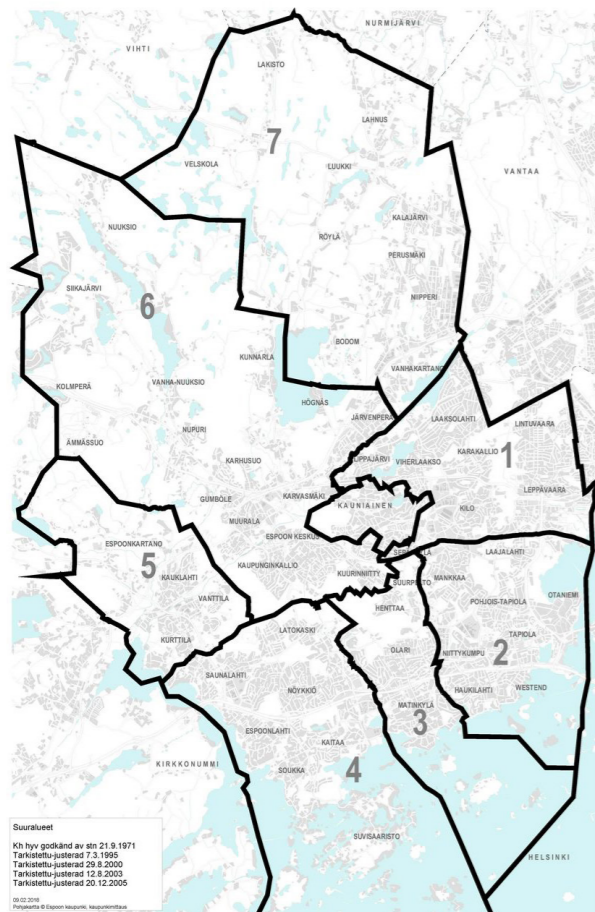
Joillain alueilla on useampi lähiliikuntapalveluiltaan puutteellinen alue vierekkäin, jolloin voidaan todeta selkeä tarve lähiliikuntaverkoston kehittämiseksi. Näiltä alueilta joko puuttuu I-tason lähiliikuntapaikka kokonaan tai lähiliikuntapaikkoja on selvästi liian vähän suhteessa kasvavaan asukasmäärään. Selkeimmin tällaisena alueena erottuu Kilo-Karakallion ja Laaksoalahden muodostama alue, jossa on selkeä puute lähiliikuntapaikoista myös suunniteltujen uusien kohteiden rakentamisen jälkeen.

6. Vuorovaikutus

Käyttäjäkysely

Lähiliikunta-aiheesta toteutettiin käyttäjäkysely keväällä 2019. Webropol-kysely lähiliikunta-paikoista oli avoinna kolme viikkoa, ajanjaksolla 26.3.–15.4.2019. Kyselyn päätavoitteena oli selvittää nykytilanteen käyttäjäkokemuksia ja kehittämistoiveita. Lisäksi tavoitteena oli tuoda tietoutta asukkaille lähiliikunnasta ja Espoon lähiliikuntapaikkojen palveluverkoston kehittämisestä.

Kyselyä mainostettiin espoo.fi-sivustolla ja some-kanavissa, kuten Espoon Facebook-sivustolla ja Facebookin Espoon eri suuralueiden asukasfoorumeissa. Kyselyä tiedotettiin myös mm. kouluja, oppilaitoksia ja vanhusneuvostoa.

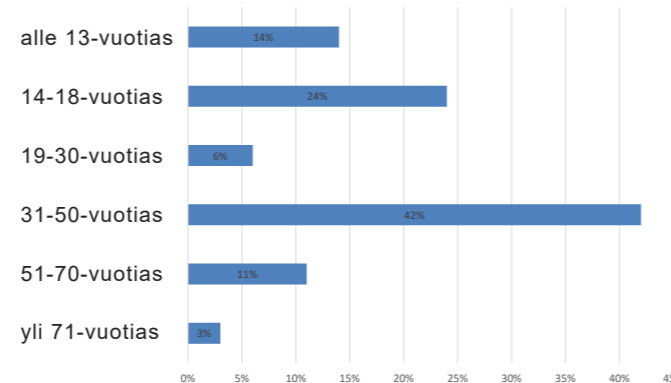


Kuvassa Espoon suuralueet, joiden pohjalta käyttäjäkyselyt tehtiin.

Kyselyn tulokset

Kyselyyn saatiin kolmen viikon aikana runsaasti vastauksia, 1157 kpl. Vastauksia saatiin kaikilta alueilta ja kaikista ikäryhmistä, eniten Suur-Leppävaaran alueelta (24 %) ja vähiten Suur-Kauklahten alueelta (4 %). Eniten vastaajia oli ikäryhmästä 31-50 v. (42 %). Kyselyssä kartoitettiin asukkaiden nykyisiä lähiliikuntatapoja sekä toiveita ja kehittämisehdotuksia suuralueittain koko Espoon mittakaavassa. Kysymyksen ”Millaisia lähiliikuntapaikkoja tai minkä liikuntalajin vapaita harrastuspaikkoja toivot ulkotiloihin?” vastauksissa nousivat erityisesti esiin toiveet juoksuportaista, ulkokuntoilulaitteista, uimarannoista ja kiipeilystä.

Vastaajien ikäryhmä:



Espoon suuralueet

1. Suur-Leppävaara
2. Suur-Tapiola
3. Suur-Matinkylä
4. Suur- Espoonlahti
5. Suur-Kauklahti
6. Vanha Espoo
7. Pohjois-Espoo

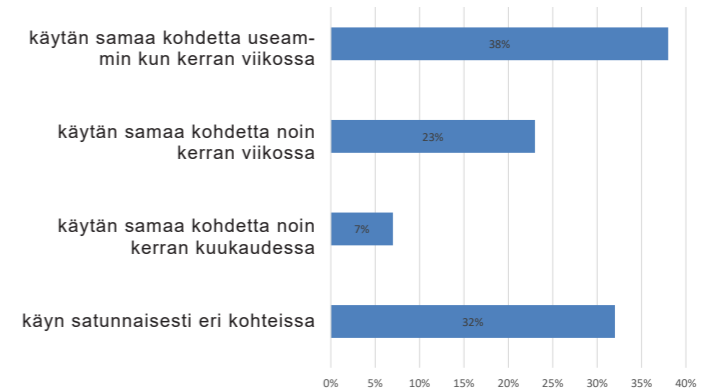
Kyselyvastausten perusteella koko kaupungin tasolla kolme suosituinta paikkaa lähiliikuntaan olivat uimarannat (56 %), luistelukentät (51 %) ja ulkokuntoilupaikat (45 %). Lähes kaikki kyselyyn vastanneet käyttävät lähiliikuntapaikkoja, sillä vain 2 % valitsi vastaukseksi vaihtoehdon ”en käytä koskaan lähiliikuntapaikkoja”.

Lähiliikuntapaikkoja käytetään runsaasti. Kyselyssä saatiin eniten vastauksia vaihtoehtoon ”käytän samaa kohdetta useammin kuin kerran viikossa” (38 %), toiseksi eniten ”käyn satunnaisesti eri kohteissa” (32 %) ja vähiten vastauksia vaihtoehtoon ”käytän samaa kohdetta noin kerran kuukaudessa” (7 %).

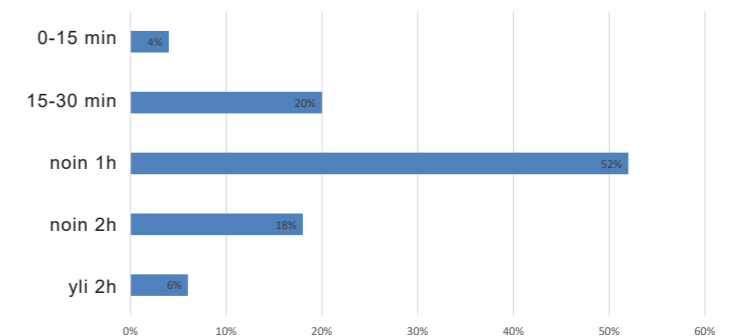
Lähiliikuntapaikoilla viihdytään useimmiten noin tunnin verran. Kysymyksessä ”Kuinka kauan yhdellä käyntikerralla käytät lähiliikuntapaikkaa?” suurin vastaajamäärä (52 %) kertoi käyttävänsä lähiliikuntapaikkaa noin tunnin. Toiseksi eniten vastattiin ”15-30 min” (20 %). Vähiten valittu vaihtoehto oli ”0-15min” (4 %). Asukkaat vastasivat aiemmassa kysymyksessä käyttävänsä eniten uimarantoja, luistelukenttiä ja ulkokuntoilupaikkoja. Lähiliikuntapaikan valinta vaikuttaa oletettavasti myös paikassa vietetyn ajan pituuteen.

Ulkokuntoilupaikkojen (ulkokuntosali ja street workout) ja peliareenoiden käyttöä eri vuodenaikoina, suurin osa vastaajista valitsi vastausvaihtoehdon ”käytän kohteita ympäri vuoden” (45 %). Toiseksi eniten vastauksia saatiin kohtaan ”käytän kohteita keväästä syksyyn” (31%). Pienin osa vastaajista valitsi vaihtoehdon ”käytän kohteita vain talvisin” (2 %).

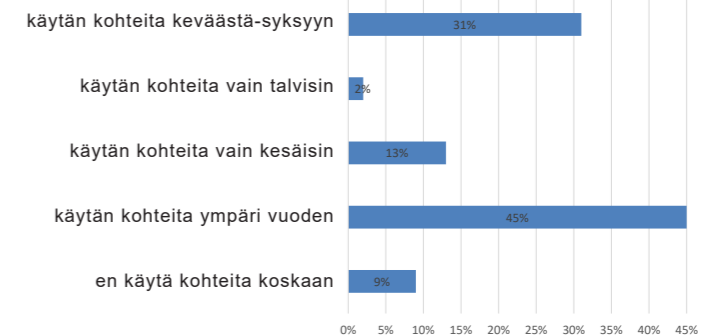
Kuinka usein käytät lähiliikuntapaikkoja?



Kuinka kauan yhdellä käyntikerralla käytät lähiliikuntapaikkaa?



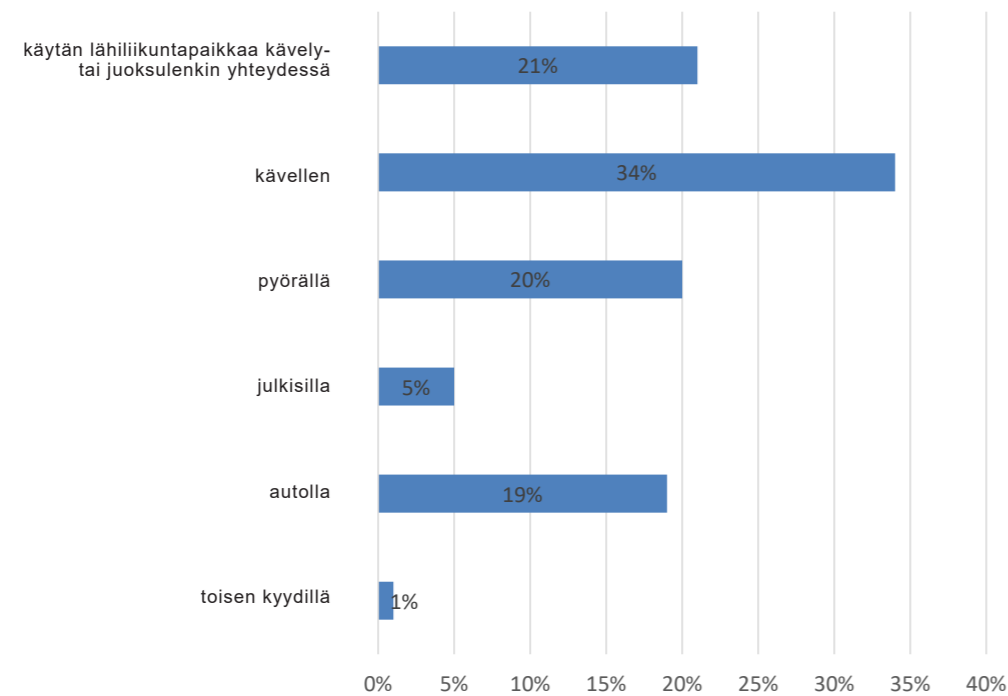
Mihin vuodenaikaan käytät ulkokuntoilupaikkoja ja peliareenoita?



Koko Espoon kyselyaineiston osalta vastaajat ilmoittivat saapuvansa useimmiten lähiliikuntapaikalle kävellen (34 %), toiseksi suosituin vaihtoehto oli ”käytän lähiliikuntapaikkaa kävely- tai juoksulenkin yhteydessä” (21 %). Vähiten oli valittu vaihtoehtoa ”toisen kyydillä” (1 %). Tässä kohdassa oli suuraluekohtaisia eroja. Esimerkiksi Pohjois-Espoon vastauksista nousi esille se, että lähiliikuntapaikalle saavutaan useimmiten autolla (35 %) ja toiseksi eniten kävellen (30 %).

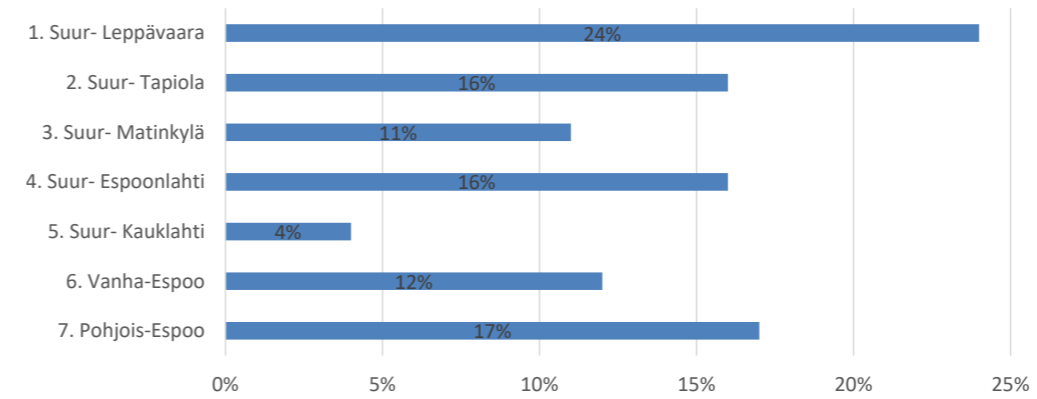
Suurin osa vastaajista käyttää lähiliikuntapaikkaa perheen tai ystävien kanssa (62 %). Toiseksi eniten lähiliikuntapaikkaa käytetään yksin (21 %) ja vähiten lähiliikuntapaikkaa käytetään seuran tai harrastusryhmän kanssa (17 %). Suurin osa vastaajista kokee, että liikkuisi enemmän, jos lähiliikuntapaikka olisi lähempänä tai parempi tai monipuolisempi.

Miten useimmiten saavut lähiliikuntapaikalle?

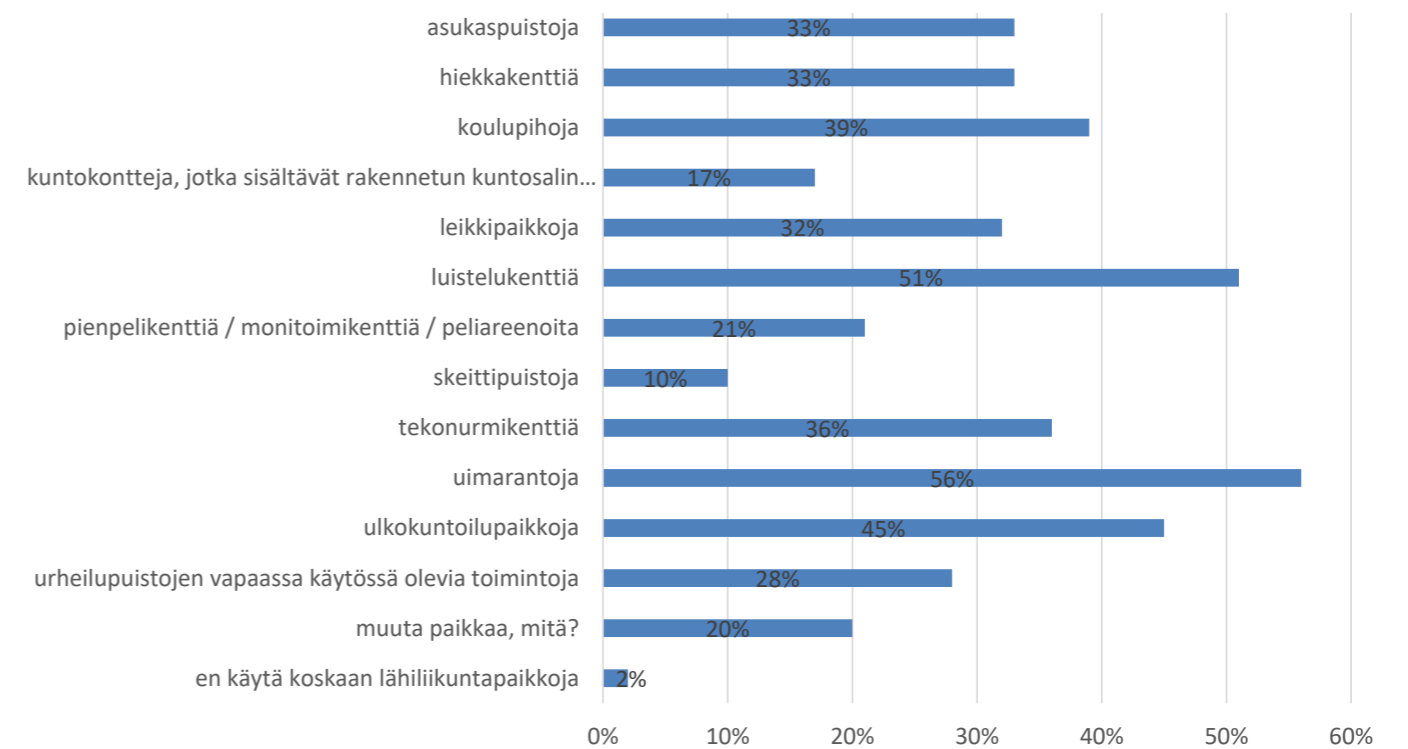


Suurin osa vastaajista saa tietoa lähiliikuntapaikoista ystäviltä ja perheenjäseniltä (37 %). Toiseksi eniten vastaajat löytävät tietoa kaupungin nettisivuilta (espoo.fi). Osa vastaajista (6 %) on etsinyt tietoa, mutta ei ole löytänyt sitä. Tietoa löydettiin muun muassa seuraavista lähteistä: Kansalaisen karttapaikka, ulkoliikunta.fi, frisbeegolfradat.fi, Espoo liikkuu -lehti, Espoon liikuntatoimen esitteet, Espoon paikalliset Facebook-ryhmät, muu sosiaalinen media, Googlen hakupalvelut, harrastusseurat ja koulut. Näiden lisäksi paikkoja löydettiin myös sattumalta.

Mitä lähiliikuntapaikkaa käytät? Valitse alue jossa käytät lähiliikuntapalveluita eniten.



Kyseisellä alueella käytän lähiliikuntaan seuraavia paikkoja (monivalinta):

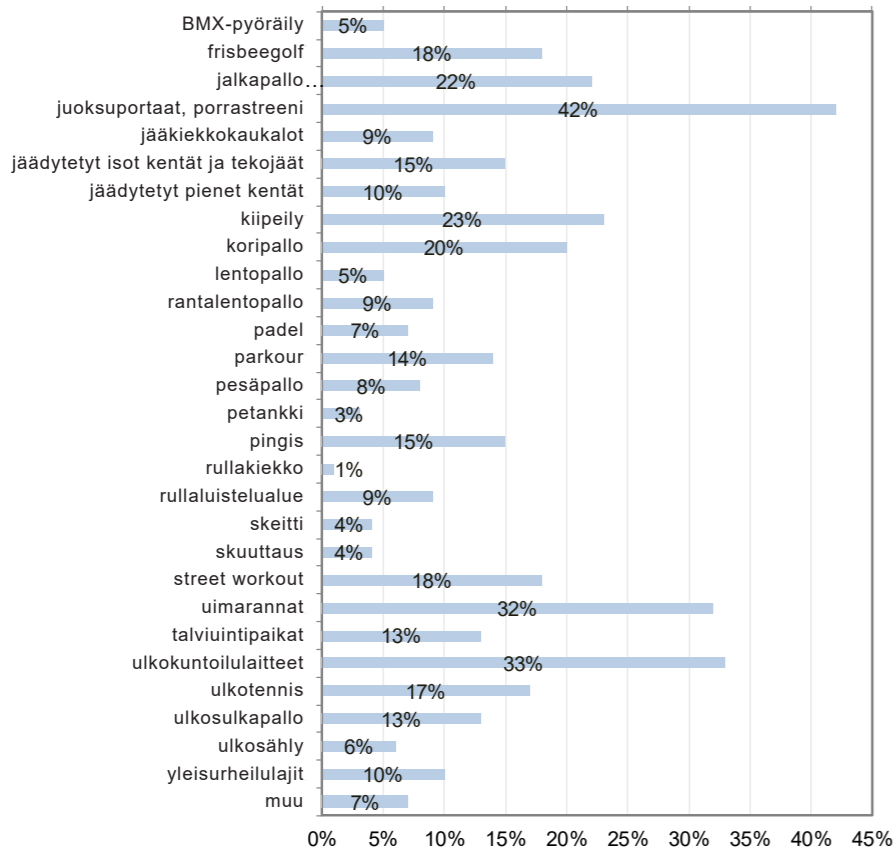


Kyselyssä kartoitettiin eri suuralueilta toiveita lähiliikuntapaikkojen kehittämiseksi. Kysely ei koskenut ulkoilureittejä, koska niihin liittyen oli käynnissä oma kyselynsä. Avomissa vastauksissa myös ulkoilureitteihin kohdistuvia toiveita nousi esille.

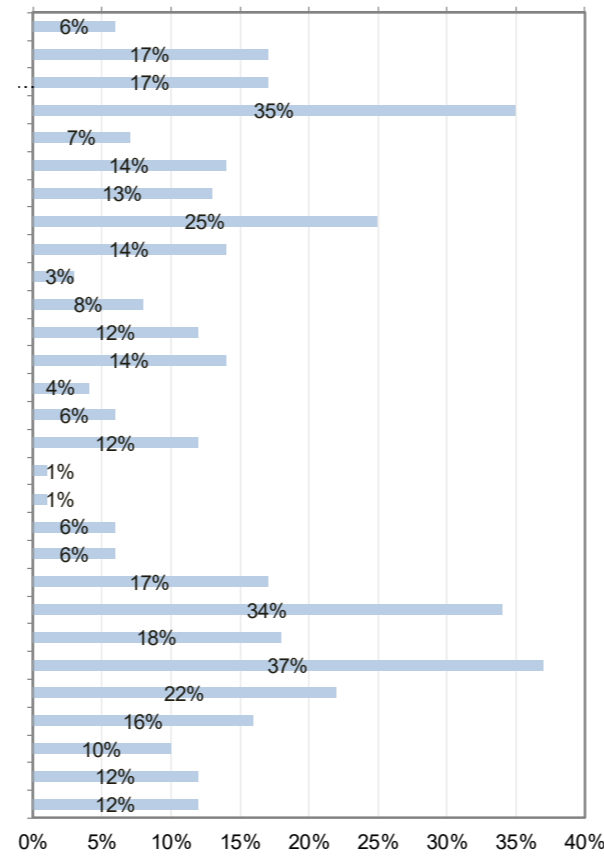
Eri suuralueilla toiveet olivat melko yhteneväisiä. Eniten toivottiin juoksuportaita, ulkoilupaikkoja ja uimarantoja, näiden jälkeen vapaita jalkapallokenttiä, koripallo- ja tenniskenttiä sekä kiipeilypaikkoja.

Asukaskyselyn perusteella päätettiin lisätä kuntoportaiden määrää ja niille kartoitetaan uusia paikkoja. Kyselyn tuloksia tarkastellaan ja hyödynnetään suuralueittain uusia lähiliikuntapaikkojen toimintoja suunniteltaessa.

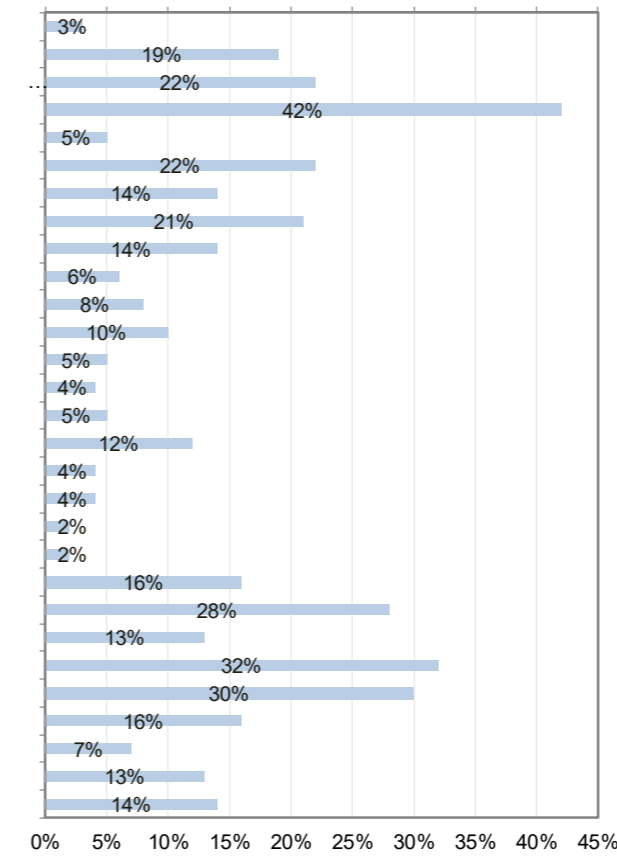
1. Suur-Leppävaara



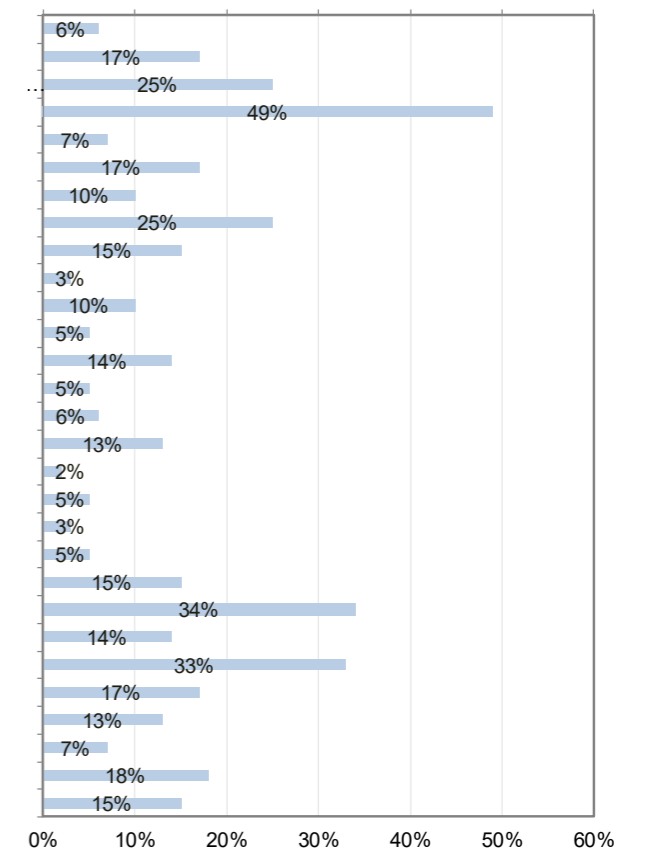
2. Suur-Tapiola



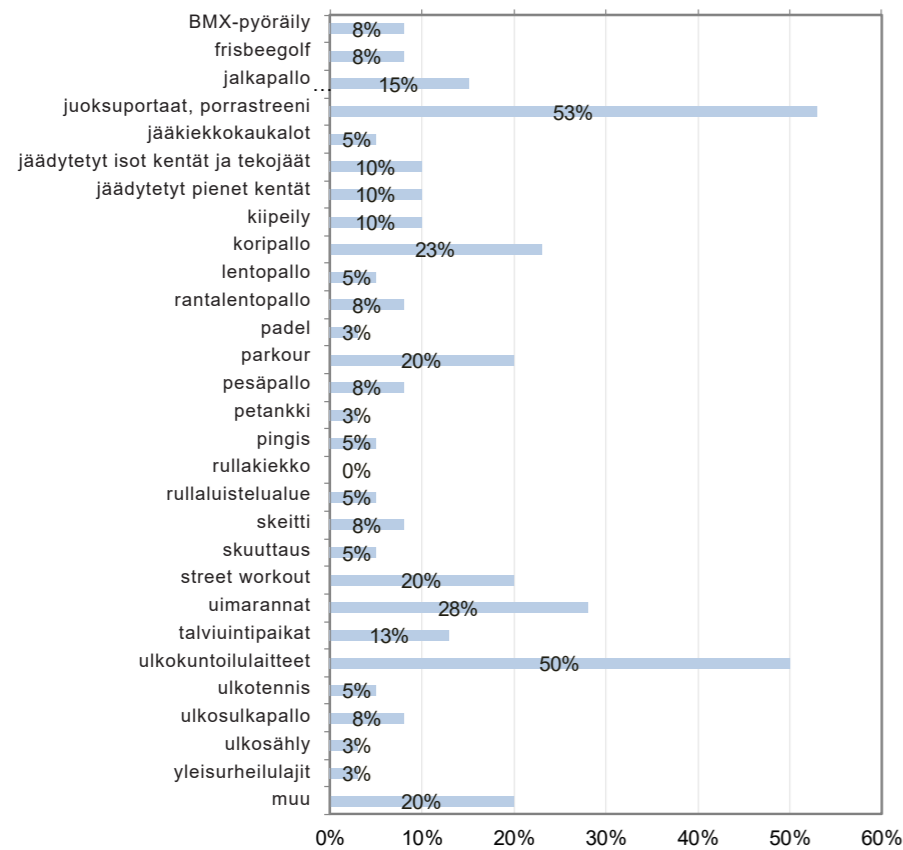
3. Suur-Matinkylä



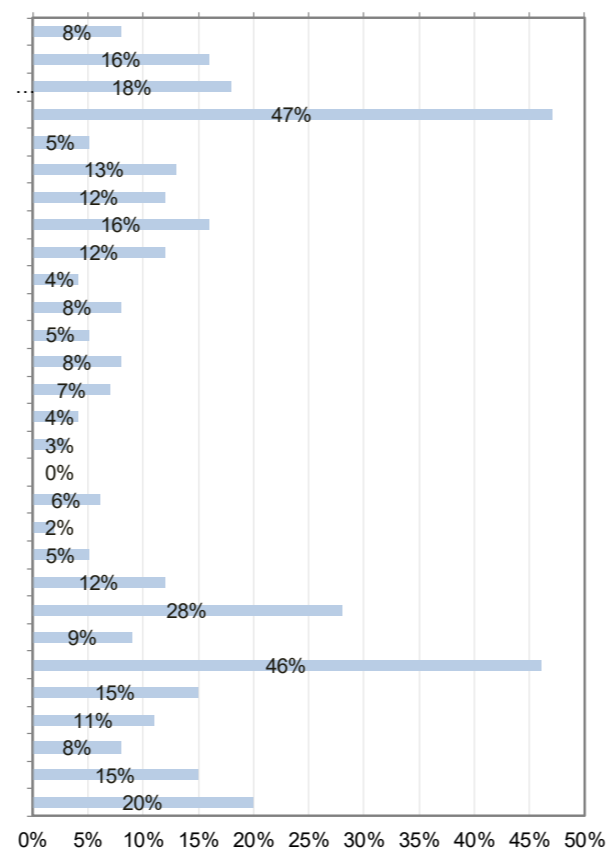
4. Suur-Espoonlahti



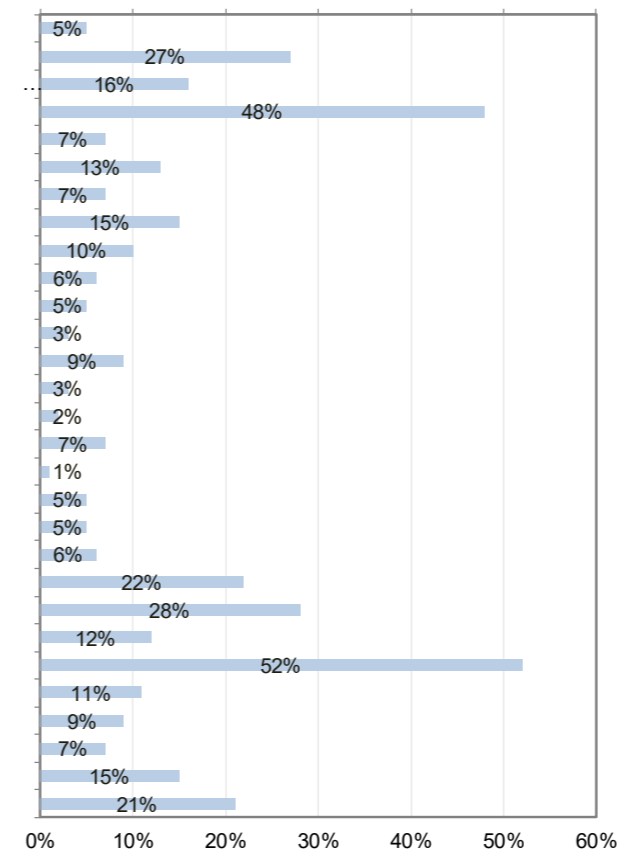
5. Suur-Kauklahti



6. Vanha Espoo



7. Pohjois-Espoo



MYÖS NÄITÄ TOIVOTTIIN:

Suur-Leppävaara

sulkapallo, talvikunnossa oleva lasten leikki-
paikka, maaumalan hyppyallas avantouintiin,
lapsia liikuttavia seikkailupaikkoja mielikuvituk-
selliseen leikkiin, kuntokontti, tekojääkenttä

Suur-Tapiola

crossfit-ulkotreenipaikka, ulkokuntoilukontti
Haukilahden rantaan, rauhallinen paikka keppi-
hevosharrastukselle, kriketti, minigolf

Suur-Matinkylä

asukaspuisto, keppihevusrata, meriuimala,
maaumala, ulkotennis, jujutsu, käsipallo, kri-
ketti

Suur-Espoonlahti

käsipallo, rantaraitille ulkokuntoilulaitteet ja
portaatt, uimarannan kunnostaminen, kunto-
kontti, hiekkakenttä lentopallo/sulkapallover-
kolla, melonta, soutu, vanhusten kuntoilua,
suppailu, avantouintipaikka, tanssilava

Suur-Kauklahti

nuotiopaikkoja keskuspuistoon, lapsille ja nuo-
rille paikkoja Kauklahteen

Vanha-Espoo

golf-range lyöntiharjoittelua varten, ratsastus-
reittejä, kuntokontti, lavatanssipaiikka

Pohjois-Espoo

koripallokenttä jossa korit lapsille ja aikuisille,
miniareena Karamzinin koulun läheisyyteen,
kuntokontti, crossfit-tyyppisiä painonnostopaik-
koja, Lahnuksen lähiliikuntapaikka.

7. Lähiliikuntapaikkojen kehittäminen ja tavoitetilä 2028

Tavoitteet

Kaupunginvaltuusto on asettanut tavoitteeksi että Espoo on Suomen liikkuvin kunta.

Liikuntapalvelut on tehnyt Espoo Liikkuu 2030 -vision, jonka mukaan kaupungin tulisi tehdä toimenpiteitä valtuuston asettaman tavoitteen toteutumiseksi. Lähiliikuntapaikkojen rakentaminen kattavasti eri puolille Espoota tukee tätä tavoitetta. Ne tarjoavat helpon ja nopean keinon jokapäiväiseen liikuntaan.

Palveluverkoston kehittäminen

- Lähiliikuntapaikkojen verkosto on kattava suhteessa väestömäärään ja käyttäjiin.
- Urheilupuistot ja muut paljon tilaa tarvitsevat toiminnot huomioidaan varhaisessa vaiheessa kaavoituksessa.
- Toteutetaan uusia kohteita maankäytön kehittämiseen ja asukasmäärän kasvuun perustuen.
- Tarkastellaan kriittisesti nykyisiä pieniä lähiliikuntakohteita ja kehitetään laajempia ja monipuolisempia kokonaisuuksia.
- Suunniteltaessa lähiliikuntapaikan poistoa, arvioidaan aina alueen palvelutarjonnan riittävyys.
- Poistettavan lähiliikuntapaikan alue muutetaan osaksi viheraluetta tai muuta ympäristöä.
- Nykyisten kohteiden ylläpidossa ja kehittämisessä sekä uusien toteuttamisessa huomioidaan esteettömyys, saavutettavuus ja turvallisuus.

Erityyppisten lähiliikuntapaikkojen kehittäminen ohjelmakaudella 2019 – 2028

Nykyisten kohteiden kunnostus- ja kehittämistarvetta arvioitiin mm. kunnossapidosta saatujen tietojen valossa ja lähiliikuntapaikkaverkoston täydentämisen mahdollisuuksia tutkittiin I-tason lähiliikuntapaikkojen, ulkokuntoilupaikkojen ja tekojääkenttien osalta. Työryhmässä asetettiin tavoitteet verkoston kehittämiseksi erityyppisten lähiliikuntapaikkojen ja lähiliikuntatoimintojen osalta. Asukaskyselystä saatujen vastausten perusteella päätettiin lisätä myös kuntoportaiden määrää, ja niille etsitään soveltuvia paikkoja.

Koulupihat

Tavoitteena on, että uudet koulupihat täyttävät toiminoiltaan aina myös I-tason lähiliikuntapaikan kriteerit. Ohjelman kymmenvuotiskauden aikana on arvioitu toteutettavaksi 19 uutta koulupihojen lähiliikuntapaikkaa. Nämä täydentävät puutteellista verkostoa erityisesti Karhusuon, Kurttilan, Kilon ja Laajalahden alueella. Edellä mainittujen lisäksi pihojen peruskorjausprojekteissa koulu-kohteissa toteutetaan keskimäärin yksi lähiliikuntapaikkakriteerit täyttävä kohde vuodessa.

Asukaspuistot

Asukaspuistot ovat muita leikkipaikkoja monipuolisempia ja kookkaampia ja palvelevat laajempaa aluetta. On suositeltavaa sijoittaa asukaspuistoihin myös liikunnallisia toimintoja eri ikäiset lapset sekä aikuiset huomioiden. Tavoitteena on, että kun asukaspuistoon suunnitellaan perusrannus tai suunnitellaan kokonaan uusi asukaspuisto, sinne toteutetaan aina myös lähiliikuntatoimintoja. Ohjelmakaudella toteutuvia perusrannuskohteita ovat Perkaan ja Matinkylän asukaspuistot.

Muut puistokohteet

Muualla viheralueilla sijaitsevia perusrannettavia I-tason lähiliikuntapaikkoja on kaksi: Vanhan-Mankkaanpuiston ja Viherkallionpuiston lähiliikuntapaikat. Kokonaan uusia I-tason lähiliikuntapaikkoja on yhdeksän, ja ne täydentävät puutteellista verkostoa erityisesti Järvenperän, Iivisniemen ja Finnoon alueilla. Lisäksi kaupunginosien kehittyessä uusille alueille kuten esim. Keraan ja Viiskorpeen on tavoitteena suunnitella monipuolisia I-tason lähiliikuntapaikkoja, joiden kokonaisuuteen kuuluu myös suuret pallokentät.

Uimarannat

Oittaaan, Kivenlahden, Tyrskyvuoren, Klobbenin, Haukilahden, Westendin ja Karhusaaren uimarannoilla on lähiliikuntatoimintoja, ja tavoitteena on, että vapaita kuntoilu- ja pelitoimintoja yhä lisätään uimarantojen yhteyteen. Uusia toimintoja on ohjelmakaudella tavoitteena toteuttaa Matinkylän ja Toppelundin uimarannoille.

Ulkokuntoilupaikat

Erilaiset ulkokuntoilupaikat olivat asukaskeskeisen toivelistan kärkipäässä kaikilla suuralueilla. Nykyisistä 86 ulkokuntoilupaikasta on arvioitu perusrannettaviksi ja kehitettäviksi ohjelmakaudella 27 kohdetta, eli merkittävä osa. Poistettavia kuntoilupaikkoja on kaksi: Haukilahden kuntoradan ja Nimismiehenpellon kuntoilupaikat.

Ulkokuntoilupaikka voi olla myös ns. kuntokontti, joka on päivisin avoin, kaikkien vapaassa käytössä oleva ulkokuntosali. Kuntokontteja

on tällä hetkellä Leppävaaran, Espoonlahden ja Tapiolan urheilupuistoissa. Kuntokonttien lisäämistä pyritään edistämään ohjelmakaudella mahdollisuuksien mukaan.

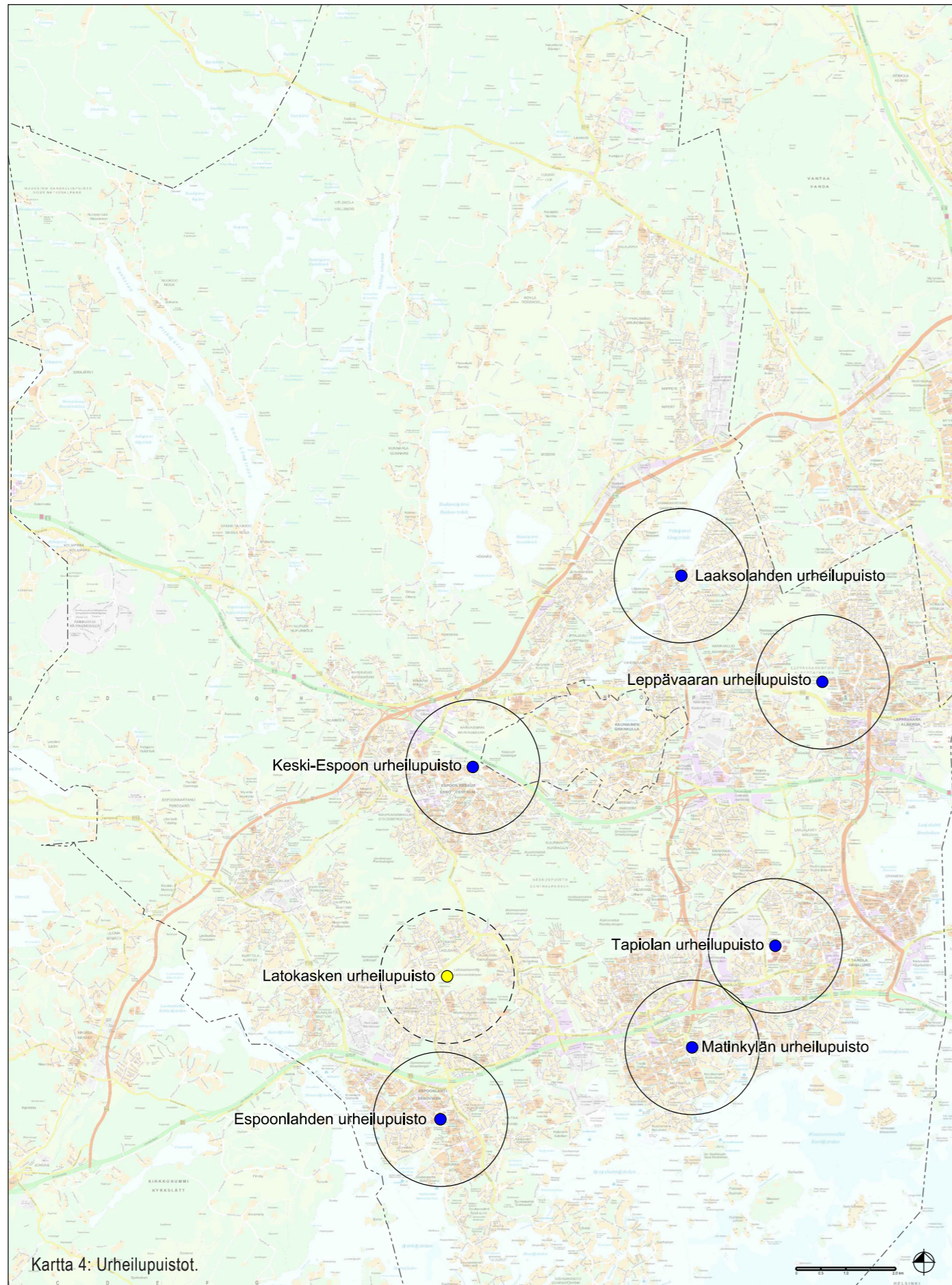
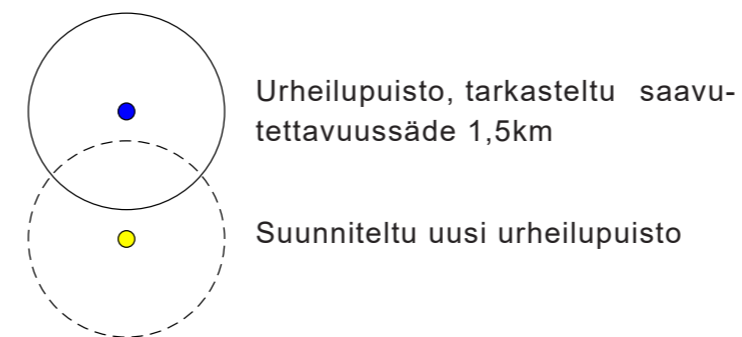
Frisbeegolf

Tällä hetkellä Espoossa on neljä frisbeegolf-rataa: Oittaaalla, Puolarmaarissa, Äijänpellossa ja Isossa Vasikkasaareissa. Lisäksi puistoissa tai koulupihojen yhteydessä on jotain pieniä, muutaman korin heittopaikkoja. Tavoitteena on lisätä frisbeegolf-ratojen määrää ohjelmakauden aikana.

Urheilupuistot

Espoossa on kuusi urheilupuistoa, seitsemän Latokaskenniityn valmistuttua. Urheilupuistot palvelevat kuntalaisia ja urheiluseuroja – kaikkia eri-ikäisiä liikuntaharrastajia sekä vapaa-ajan viettäjiä.

Urheilupuistoja kehitetään edelleen palvelemaan esteettömästi eri-ikäisiä kuntalaisia. Lähiliikuntapaikat ovat merkittävässä roolissa, kun urheilupuistoihin rakennetaan uusia toimintoja. Tavoitteena on, että urheilupuistoissa on pelikenttien ja muiden varattavien suorituspaikkojen lisäksi aina myös vapaasti kaikkien käytössä olevia lähiliikuntatoimintoja, ulkokuntoiluvälineitä ja mahdollisesti myös joitakin erityistoimintoja, esimerkiksi skeitti- tai parkourpaikkoja.



ISOT PALLOKENTÄT (YLI 5000 m²) SUURALUEITTAIN

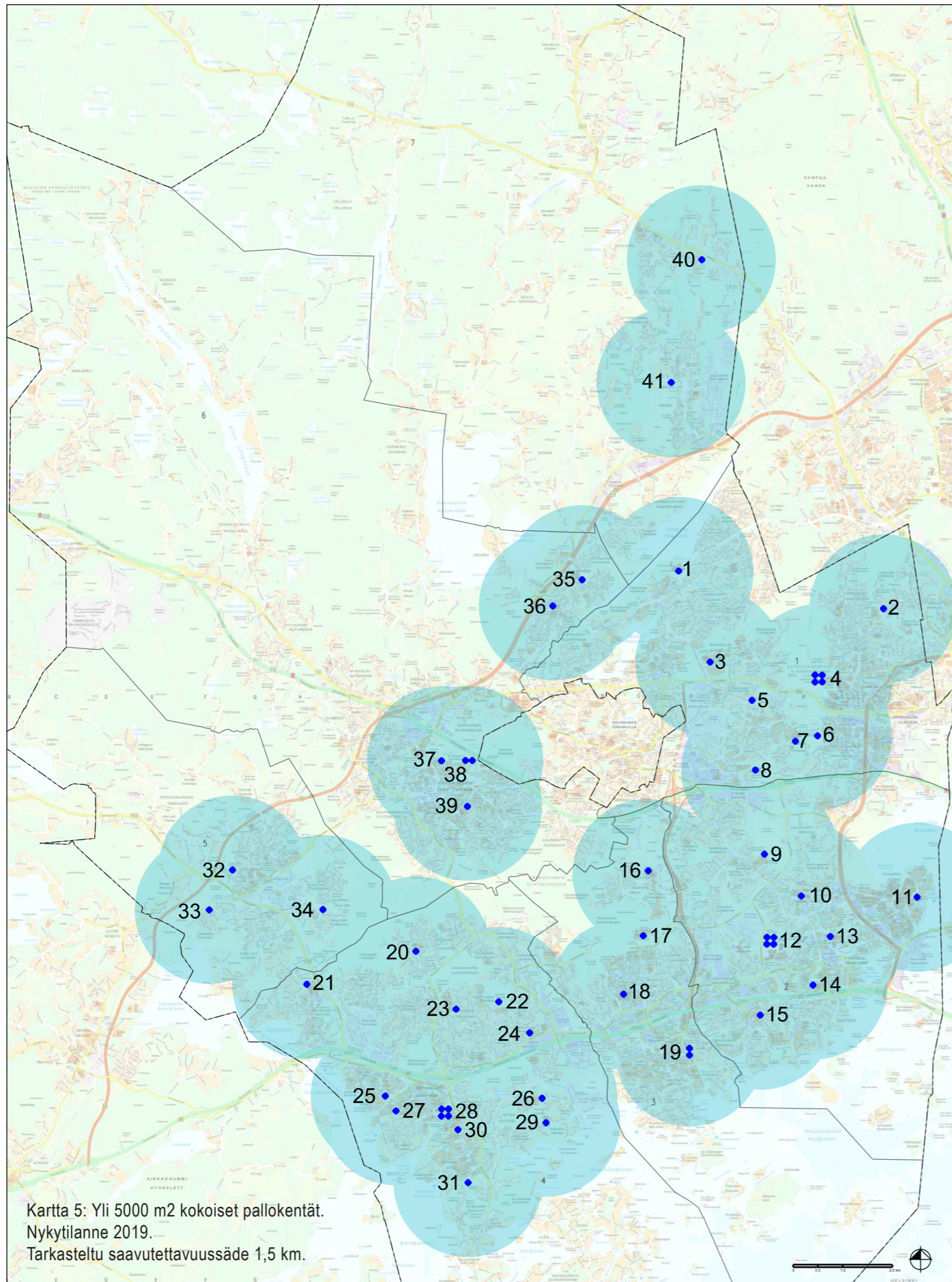
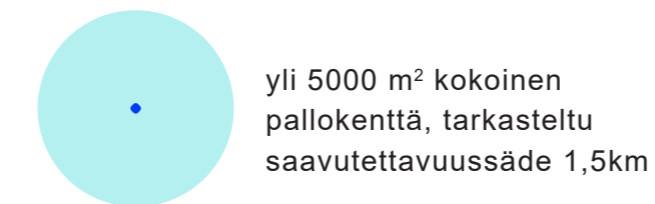
ALUE	PALLOKENTTIEN LUKUMÄÄRÄ	ASUKASMÄÄRÄ 2018	ASUKASMÄÄRÄ 2018 PER PALLOKENTTÄ
1 SUUR-LEPPÄVAARA	11	68421	6220
2 SUUR-TAPIOLA	10	46699	4670
3 SUUR-MATINKYLÄ	5	41684	8337
4 SUUR-ESPOONLAHTI	15	54695	3646
5 SUUR-KAUKLAHTI	3	10149	3383
6 VANHA-ESPOO	6	40523	6754
7 POHJOIS-ESPOO	2	11347	5674

Kentät

Vuoden 2019 lähiliikuntapaikkaohjelman yhteydessä selvitettiin isojen pallokenttien verkosto. Isoksi pallokentäksi on määritelty pinta-alaltaan vähintään 5000 m² kokoiset kentät. Suositus esimerkiksi yläkoulujen pelikentän kooksi on vähintään 95 m x 55 m. Sijaintipaikkoja arvioitaessa tilavaraus uudelle isolle kentälle tulee olla 120 m x 75 m. Isot pallokentät ja urheilupuistot tulee huomioida kaavoituksessa niiden vaatiman suuren tilatarpeen vuoksi. Pienempiä pienpelikenttiä on helpompi sijoittaa puistoihin tai muuhun kaupunkirakenteeseen.

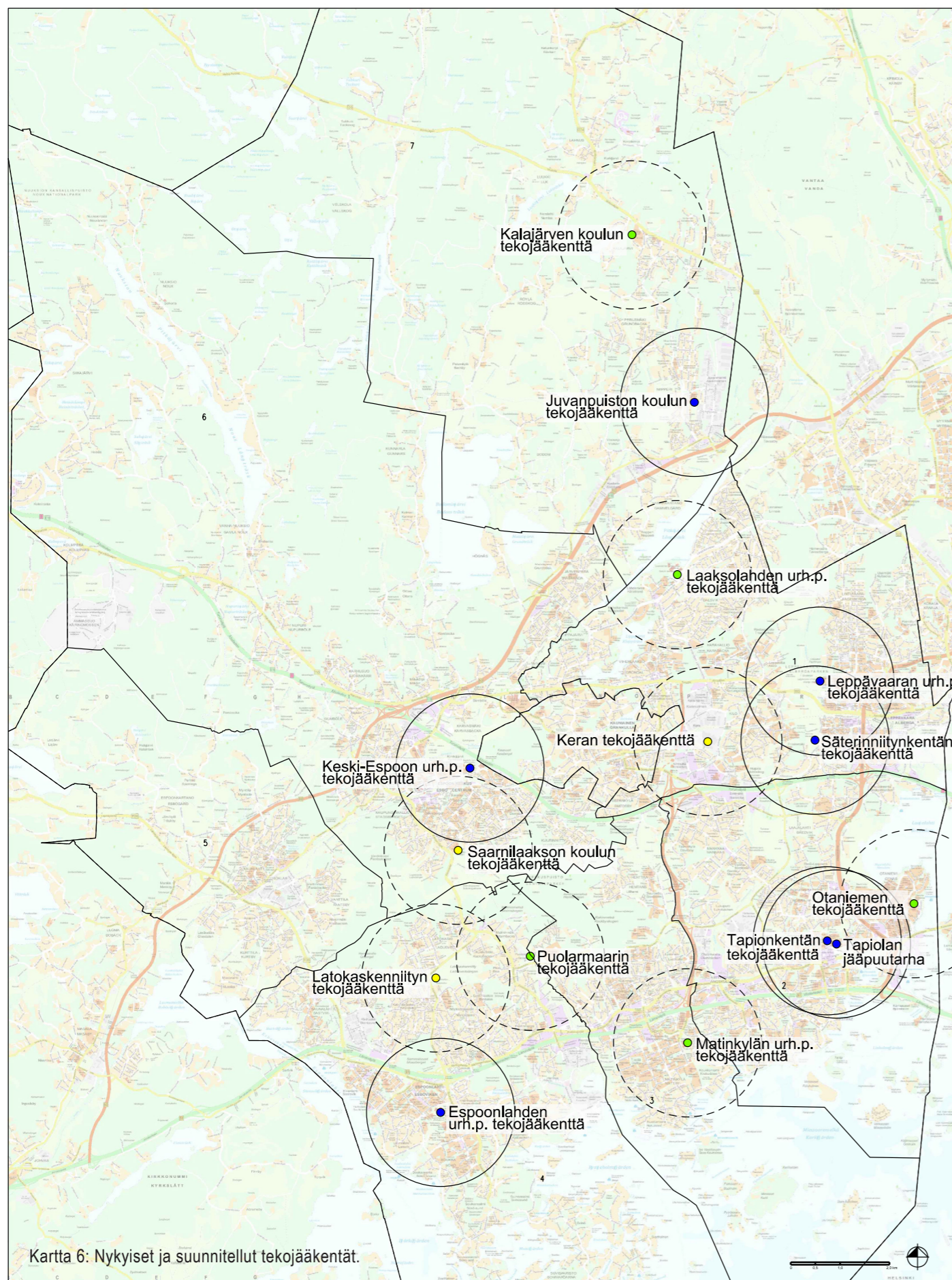
Viereisessä kartassa 5 on esitetty isojen pallokenttien verkosto 1,5 kilometrin saavutettavuussäteellä. Kenttien osalta kartoitustyötä ja kenttien palveluverkon tarkastelua tulee täydentää. Tämä ohjelma ei kata kaupungin palveluverkotarkastelua tältä osin.

Monipuolisia I-tason lähiliikuntapaikkoja isoine kenttineen on tavoitteena toteuttaa ainakin Keran, Viiskorven ja Telaniityn alueille.



numero	nimi
1	Laaksolahden kenttä
2	Lintumetsän(/Uusmäen) kenttä
3	Karakallion kenttä
4	Leppävaaran urheilupuiston kentät, 4kpl
5	Kilon kenttä
6	Säterinniityn kenttä
7	Kilonpuiston koulun kenttä
8	Kilon koulun kenttä
9	Mankkaan kenttä
10	Sepon koulun kenttä
11	Otaniemen kenttä
12	Tapiolan urheilupuiston kentät, 4kpl
13	Tapionkenttä
14	Tuuliniityn kenttä
15	Haukilahden kenttä
16	Suurpellon(/Opinmäen) kenttä
17	Olarin kenttä
18	Kuitinmäen kenttä
19	Matinkylän urheilupuiston kentät, 2kpl
20	Latokasken kenttä
21	Saunalahden kenttä
22	Eestinkallion kenttä
23	Nöykkiön kenttä
24	Finnoon kenttä
25	Kivenlahden kenttä
26	Kaitaan kenttä
27	Laurinlahden kenttä
28	Espoonlahden urheilupuiston kentät, 4kpl
29	Iivisniemen kenttä
30	Koulumäen kenttä
31	Ala-Soukan kenttä
32	Hansavalkaman kenttä
33	Kauklahden kenttä
34	Vanttilan kenttä
35	Järvenperän(/Karamzinin) kenttä
36	Järvenperän koulun kenttä
37	Kuninkaantien lukion kenttä

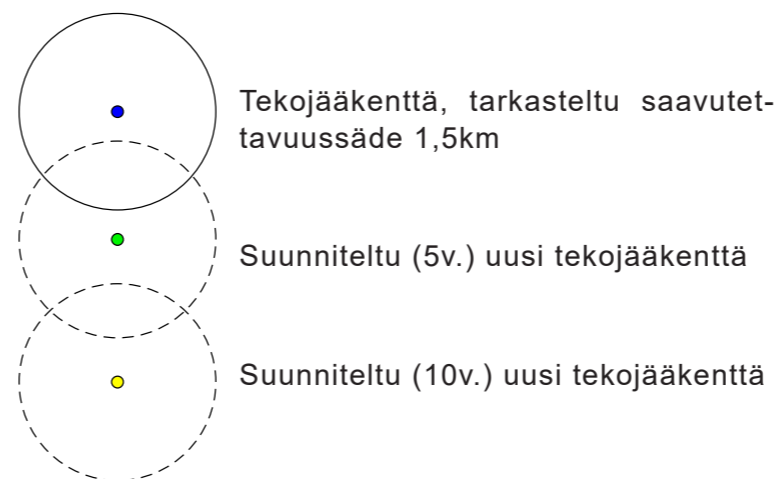
numero	nimi
38	Keski-Espoon urheilupuiston kentät, 2 kpl
39	Suvelan kenttä
40	Metsämaan kenttä
41	Niipperin kenttä



Tekojääkentät

Tekojääkenttien määrää on tarkoitus lisätä ohjelmakaudella. Nykyisin Espoossa on kuusi tekojääkenttää ja yksi tekojäärata (Tapiolan Jääpuutarha). Tavoitteena on toteuttaa uusia tekojäitä vuosittain niin, että ohjelmakauden loppupuolella Espoossa on 20 tekojääkenttää eri puolella Espoota.

Koulujen kenttien jäädytystä vähennetään tekojääkenttien valmistumisen myötä. Luonnonjääkenttiä ylläpidetään kuitenkin edelleen huomioiden alueellinen tasapaino ja esimerkiksi alakoulujen ja päiväkotien saavutettavuus.



Kartta 6: Nykyiset ja suunnitellut tekojääkentät.

Nimeäminen

Työn aikana kävi ilmi, että joistain kohteista oli eri rekistereissä käytetty eri nimiä. Tätä ohjelmaa työstettäessä nimistöä selkeytettiin ja yhtenäistettiin. Viheralueilla käytetään viheralueen asemakaavan mukaista nimeä, koulujen pihojen lähiliikuntakohteet nimetään koulun nimen mukaan ja urheilupuistojen kohteet urheilupuiston virallisen nimen mukaan. Jos asemakaavassa esimerkiksi viheralueella ei ole nimeä, tulee sille pyytää virallinen nimi, jota käytetään myös lähiliikuntapaikan nimenä. Epäselvissä tapauksissa kohteen nimi tulee varmistaa kaupungin nimistösuunnittelijalta.

Yhteenveto toimenpiteistä teemoittain

Uusia kohteita on ohjelman aikana suunniteltu toteutettavaksi yhteensä 49. Näistä 35 on I-tason lähiliikuntapaikkoja, 9 kuntoilupaiikkoja ja 5 skeittipaikkoja. Lisäksi suunnitteilla on kahdeksan tekojääkenttää sekä urheilupuisto Latokaskeen. Isoja kenttiä toteutetaan urheilupuistoon ja joihinkin uusiin I-tason lähiliikuntapaikkoihin. I-tason lähiliikuntapaikoissa uusien kohteiden rakentaminen painottuu koulujen pihoihin. Uudet kohteet sijoittuvat pääosin uusille ja voimakkaasti kasvaville alueille, sekä alueille joilla on aukkoja lähiliikuntapaikkaverkostossa.

Ohjelman kaudella kehitettäviä tai peruskorjattavia kohteita on 37. Kehitettävissä ja korjattavissa kohteissa painottuu kuntoilupaiikat, joita on näistä 27. Lisäksi ohjelman aikana on tarkoitus peruskorjata kaksi skeittipaikkaa, yksi parkour-alue, sekä kahdeksan lähiliikuntapaikkaa. Monien kuntoilupaiikkojen toimintoja on tarkoitus laajentaa peruskorjauksen yhteydessä.

Poistuvia kohteita ohjelman kaudella on viisi, sekä yksi väliaikainen lähiliikuntapaikka, jonka toiminnot pyritään siirtämään toisaalle. Poistettavista kohteista kaksi on kuntoilupaiikkoja, kaksi skeittipaikkoja ja yksi lähiliikuntapaikka.

Sivulta 24 alkaen on esitetty osa-aluekartoilla ja listauksena tämän ohjelman mukaiset lähiliikuntapaikat, kuntoilupaiikat, skeitti- ja parkourpaikat, sekä niille määritellyt toimenpiteet ohjelmakaudelle 2019–2028.

8. Ohjelman toteuttaminen ja seuranta sekä jatkotoimenpiteet

Lähiliikuntapaikkaohjelmaa toteutetaan kolmen eri hallintokunnan kautta.

0-5 ja 6-10 vuoden aikana perusparannettaviksi tai kokonaan uusina toteutettaviksi määriteltujen kohteiden aikataulu tarkennetaan vuosittain. Uudet kohteet kirjataan Hansu-rekisteriin ja niille asetetaan arvioitu suunnittelu ja -toteutusaikataulu.

Palveluverkkotarkastelun ja kehittämissuunnitelman laatimista suositellaan kaikista erilaisista kentistä ja peliareenoista sekä frisbeegolf-radoista ja kuntoportaista. Ohjelman esitetyt toimenpiteet ja aikataulu perustuvat vuoden 2019 arvioon.

Lähiliikuntapaikkaohjelma päivitetään vähintään kerran ohjelmakauden 2019 – 2028 aikana. Kaupungin rekistereihin ja palvelukartoille päivitetään tiedot uusista, perusparannetuista ja poistetuista kohteista.

Kustannukset

Kohteiden toteuttamiskustannukset arvioidaan suunnittelun yhteydessä. Monipuolisten lähiliikuntapaikkojen rakentamiskustannukset ovat viime vuosina vaihdelleet 0,5 – 2 miljoonan euron välillä riippuen alueen laajuudesta, toimintojen laadusta ja monipuolisuudesta sekä alueen pohjaolosuhteista. Lähiliikuntapaikkojen perusparannuskustannukset ovat olleet 100.000 – 500.000 euroa.

Lähiliikuntapaikkojen kunnostusta ja rakentamista rahoitetaan tehtäväalueilta 943 – Liikuntarakenteet, 949 – Liikuntapaikkojen perusparantaminen ja joissakin tapauksissa myös tehtäväalueelta 948 – Kunnallistekniikan sopimusrakentaminen tai tehtäväalueen 942 kustannuspaikalta 97365 – Urheilupuistojen

kunnallistekniikka. Lähiliikuntapaikkoja rahoitetaan myös Tilapalvelut-liikelaitoksen omista budjeteista.

Paikkatietorekisterit ja kartat

Paikkatietorekistereihin kerätään eri kohteiden ominaisuustietoa sijaintikoordinaatteineen. Espoossa lähiliikuntapaikkojen paikkatietoja on kerätty Liikunta- ja nuorisopalveluiden toimesta Lipas-nimiseen paikkatietojärjestelmään.

Lipas (Liikuntapaikat.fi) on valtakunnallinen paikkatietokanta liikuntapaikoista, ulkoilureiteistä ja virkistysalueista. Lipas -tietokantaan kerätään tiedot Suomen julkisista, erityisesti kuntien omistamista liikuntapaikoista. Tiedon tuottajina toimivat kuntien liikuntatoimen asiantuntijat yhteistyössä kunnan muiden toimialojen kanssa sekä virkistysalueyhdistykset ja lajiliitot. (lähde lipas.fi, viitattu 05/20)

Ohjelmakauden tavoitteena on, että kaikki lähiliikuntapaikkaohjelman mukaiset kohteet kirjataan Lipas -järjestelmään, ja rekisteriä pidetään ajan tasalla uusien ja peruskorjattujen kohteiden osalta.

Kaupunkitekniikan keskus päivittää Trimble Locukseen infra- ja tilapalveluiden hoitamat kohteet. Trimble Locuksessa hallitaan Espoon rakennetun infraomaisuuden paikkatietoja. Trimble Locuksen kautta julkaistaan tietoa mm. Webmap- ja IKP-järjestelmiin. Ohjelmakauden tavoitteena, että kerran vuodessa järjestetään kokous lähiliikuntapaikkojen paikkatiedoista ja tarkistetaan, että tilanne on ajan tasalla sekä Lipas -järjestelmässä että Trimble Locuksessa.

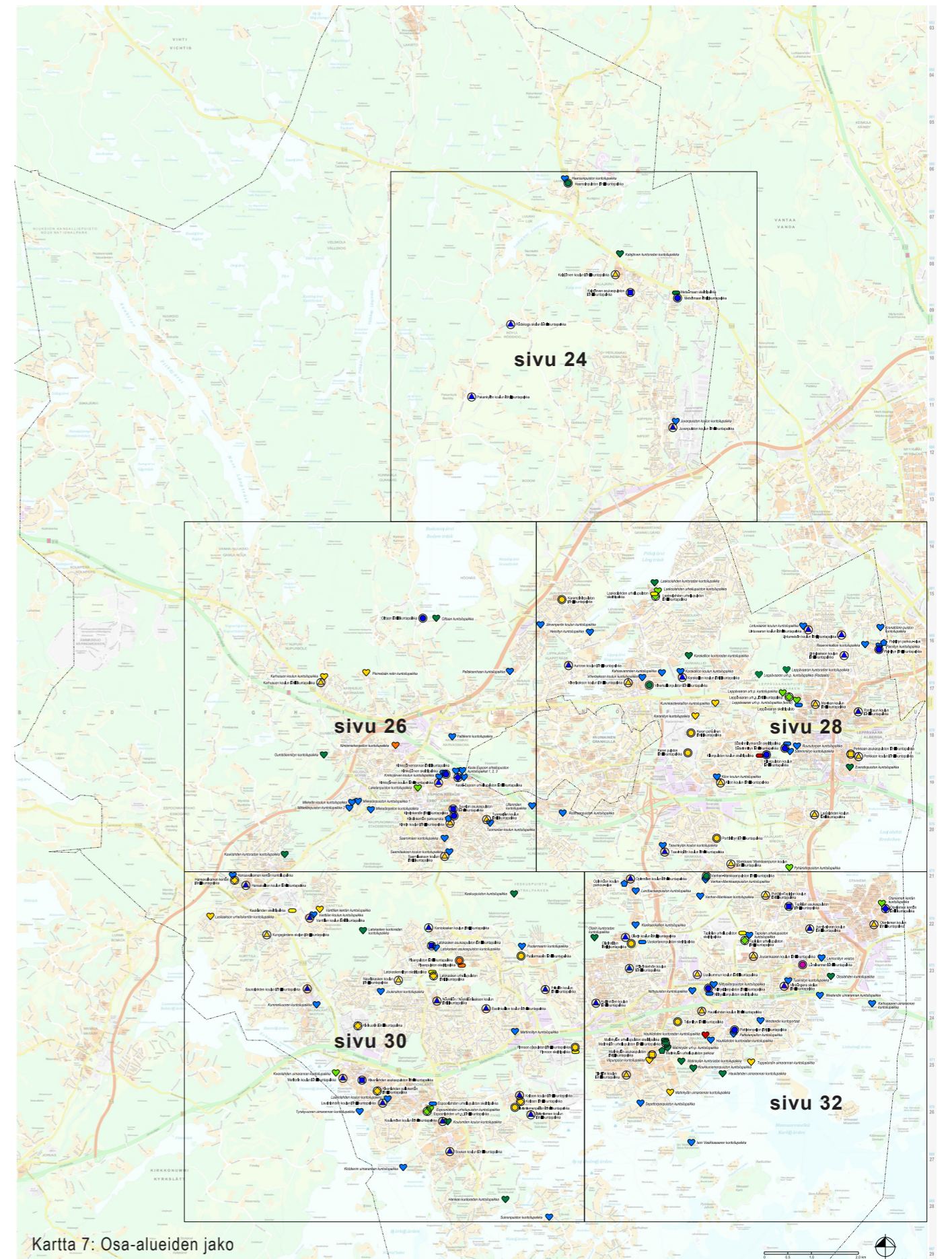
Asukkaille tiedot lähiliikuntapaikoista näkyvät yhdessä paikassa, Pääkaupunkiseudun palvelukartassa (Kulttuuri, liikunta ja vapaa-aika - Liikunta-ulkokentät ja liikuntapuistot - Lähi-

liikunta ja liikuntapuistot - Lähiliikuntapaikka). Lipas-järjestelmän kautta lähiliikuntapaikkojen tiedot siirretään rajapinnan kautta Pääkaupunkiseudun palvelukarttaan, josta lähiliikuntapaikat näkyvät omana tasonaan asukkaille.

Hallinnollinen käsittely

Espoon lähiliikuntapaikkaohjelma 2019 – 2028 esitellään ja hyväksytetään liikunta- ja nuorisolautakunnassa. Tätä ennen ohjelmaan pyydetään lausunnot kaupunkitekniikan keskukselta sekä tilapalvelut-liikelaitokselta. Ohjelma on laadittu yhdessä liikuntapalveluiden, kaupunkitekniikan keskuksen ja tilapalvelut-liikelaitoksen kanssa.

9. Kartat ja taulukot

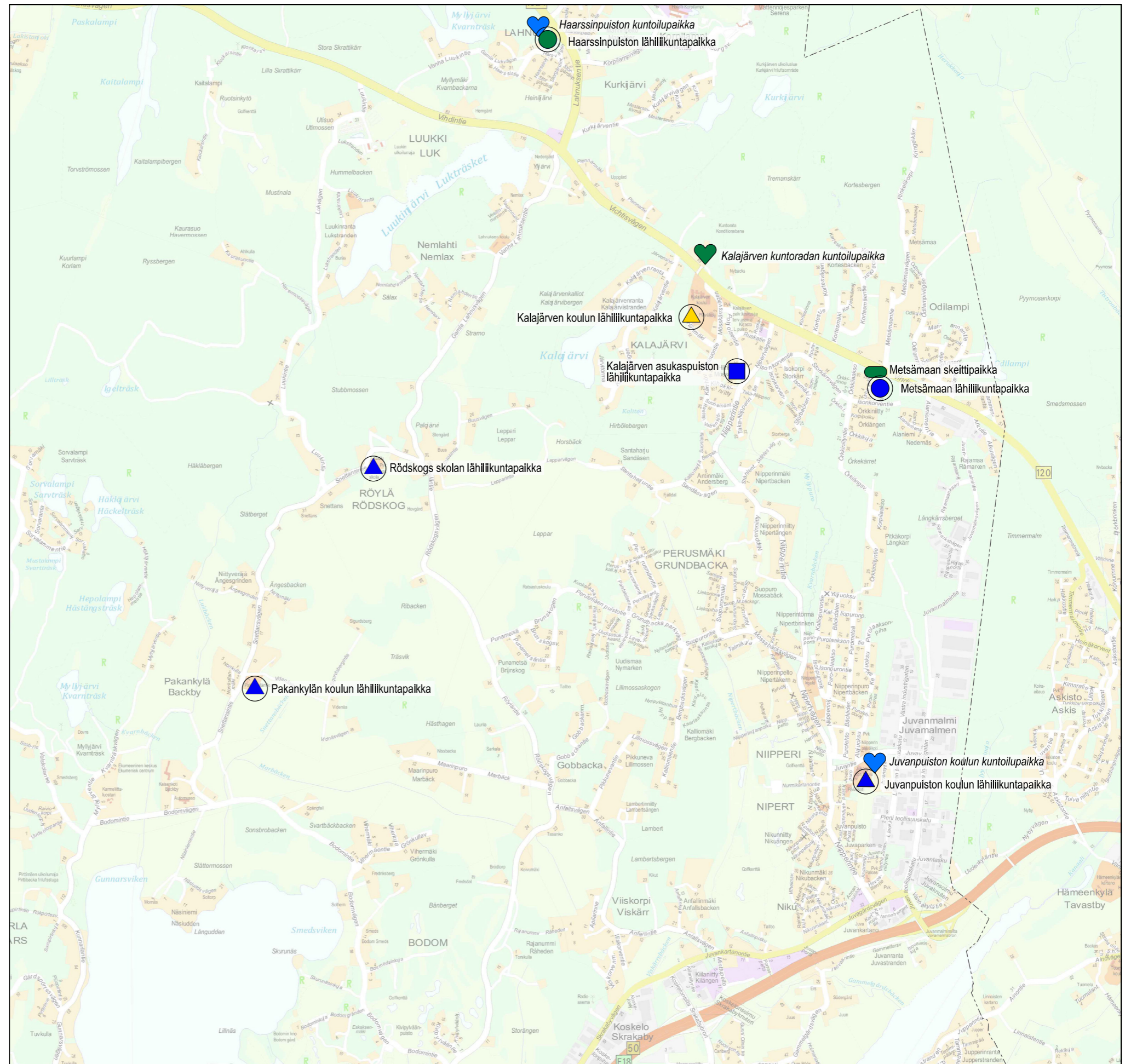


Symbolit - Tarkastellut lähiliikuntatoiminnot

- I-tason monipuolinen lähiliikuntapaikka
- △ koulupiha
- ◇ urheilupuiston lähiliikuntatoiminnot
- asukaspuiston lähiliikuntatoiminnot
- muu viheralue
- ♡ Ulkokuntoilupaikka
- Skeittipaikka
- ⬡ Parkour

Värit - Toimenpiteet ohjelmakaudella 2018 - 2028:

- Ei toimenpiteitä
- Kehitettävä / Perusparannus 5 v. sisällä
- Perusparannus 10 v. sisällä
- Poisto 5 v. sisällä
- Poisto 10 v. sisällä
- Tavoitteellinen uusi
- Väliaikainen



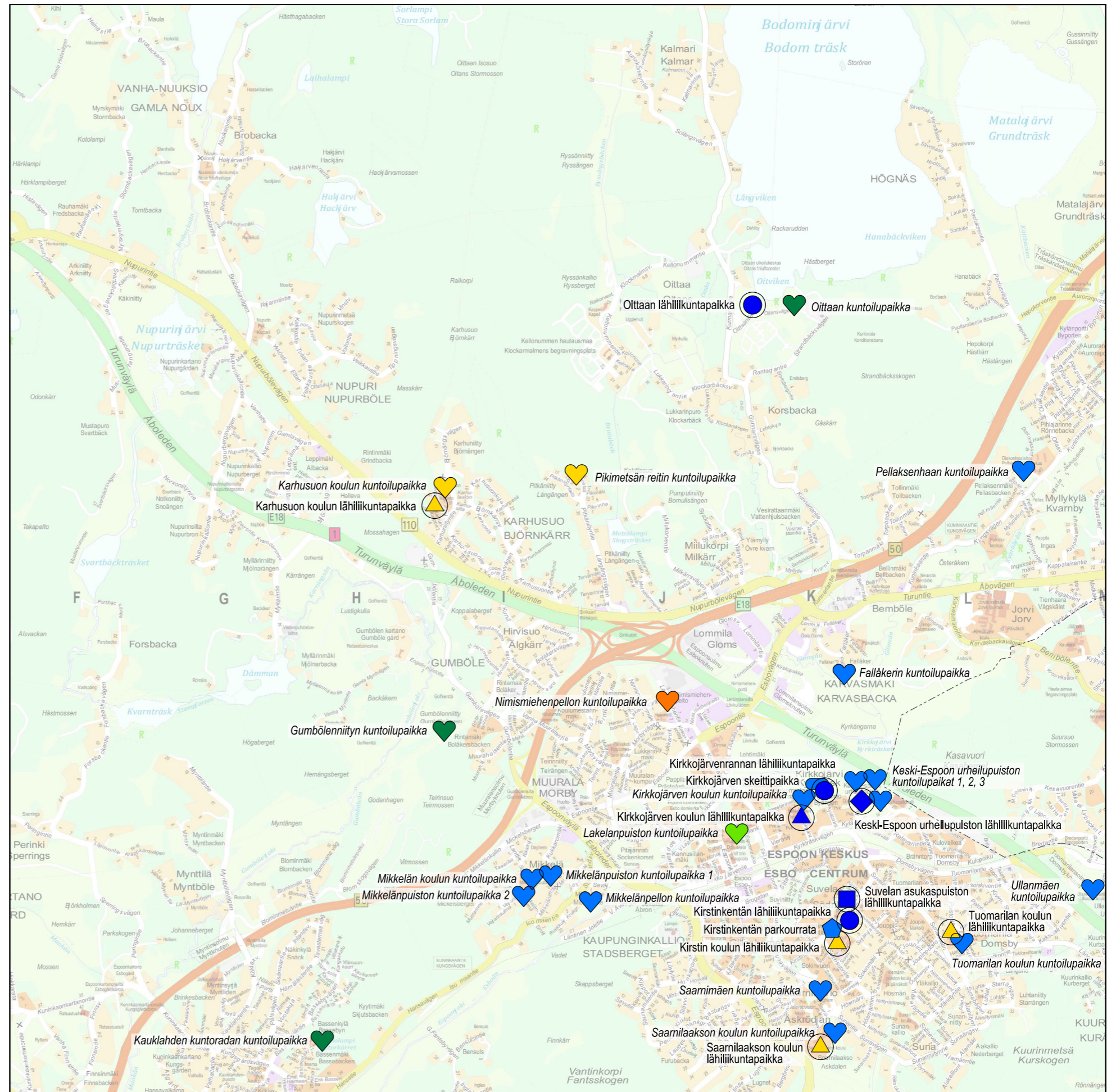
nimi	vastuutaho	muita tietoja
I-tason lähiliikuntapaikat		
 Juvanpuiston koulun lähiliikuntapaikka	TILPA	
 Pakankylän koulun lähiliikuntapaikka	LIIPA, TILPA	
 Rödskögs skolan lähiliikuntapaikka	TILPA	
 Kalajärven asukaspuiston lähiliikuntapaikka	KAKE	
 Metsämaan lähiliikuntapaikka	LIIPA	
 Haarssinpuiston lähiliikuntapaikka	KAKE	
 Kalajärven koulun lähiliikuntapaikka	TILPA	
Ulkokuntoilupaikat		
 Haarssinpuiston kuntoilupaikka	KAKE	
 Juvanpuiston koulun kuntoilupaikka	TILPA	
 Kalajärven kuntoradan kuntoilupaikka	LIIPA	
Skeittipaikat		
 Metsämaan skeittipaikka	LIIPA	


































Symbolit - Tarkastellut lähiliikuntatoiminnot

- I-tason monipuolinen lähiliikuntapaikka
- △ koulupiha
- ◇ urheilupuiston lähiliikuntatoiminnot
- asukaspuiston lähiliikuntatoiminnot
- muu viheralue
- ♡ Ulkokuntoiluapaikka
- Skeittipaikka
- 🏠 Parkour

Värit - Toimenpiteet ohjelmakaudella 2018 - 2028:

- Ei toimenpiteitä
- Kehitettävä / Perusparannus 5 v. sisällä
- Perusparannus 10 v. sisällä
- Poisto 5 v. sisällä
- Poisto 10 v. sisällä
- Tavoitteellinen uusi
- Väliaikainen



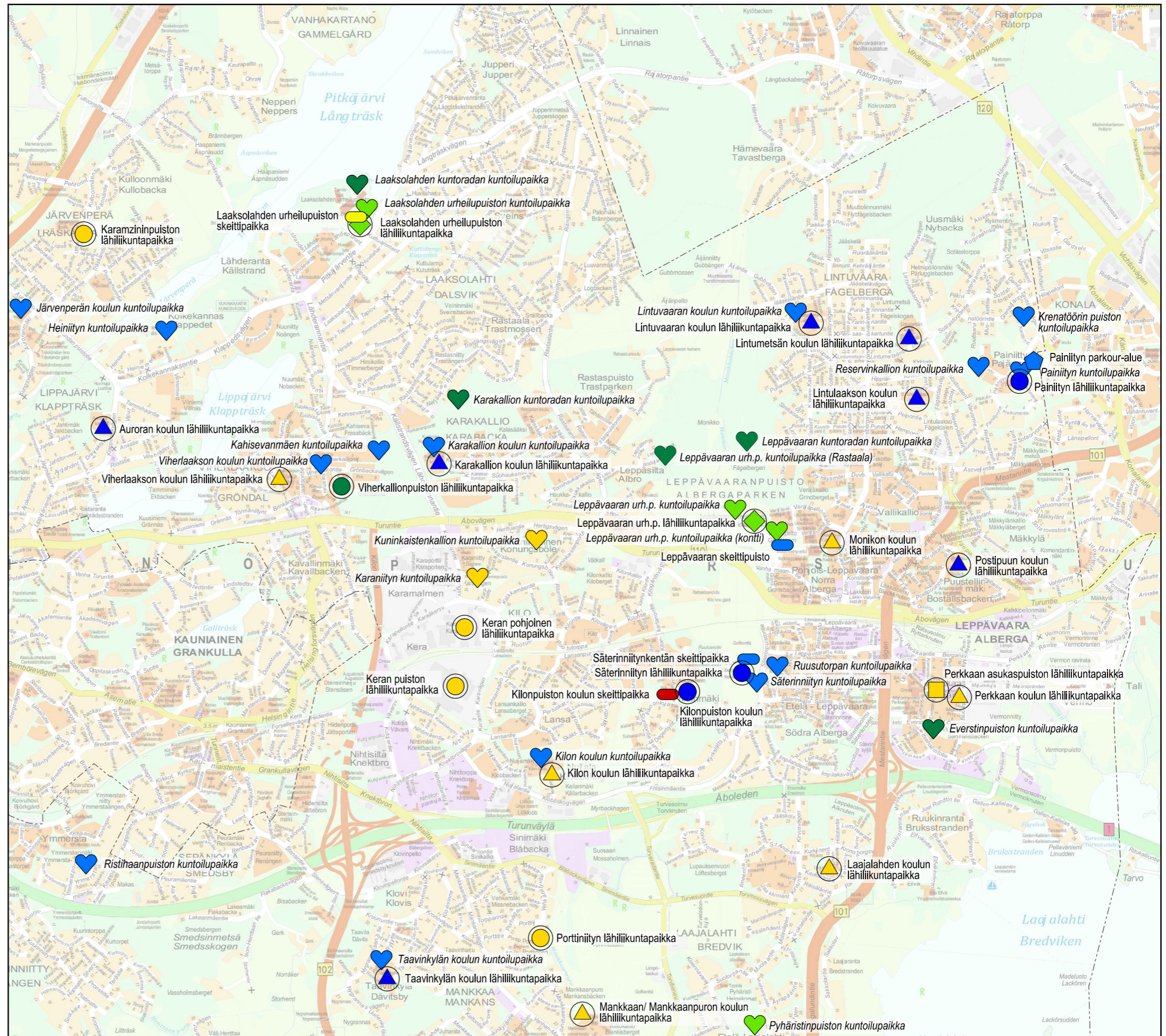
nimi	vastuutaho	muita tietoja	nimi	vastuutaho	muita tietoja
I-tason lähiliikuntapaikat			Parkour		
 Kirkkojärven koulun lähiliikuntapaikka	TILPA		 Kirstinkentän parkourrata	KAKE	
 Keski-Espoon urheilupuiston lähiliikuntapaikka	LIIPA				
 Kirkkojärvenrannan lähiliikuntapaikka	KAKE				
 Kirstinkentän lähiliikuntapaikka	LIIPA, KAKE				
 Oittaaan lähiliikuntapaikka	LIIPA				
 Suvelan asukaspuiston lähiliikuntapaikka	KAKE				
 Karhusuon koulun lähiliikuntapaikka	LIIPA, TILPA				
 Kirstin koulun lähiliikuntapaikka	LIIPA, TILPA				
 Saarnilaakson koulun lähiliikuntapaikka	LIIPA, TILPA				
 Tuomarilan koulun lähiliikuntapaikka	LIIPA, TILPA				
Ulkokuntoilupaikat					
 Falläkerin kuntoilupaikka	KAKE				
 Keski-Espoon urheilupuiston kuntoilupaikka 1	KAKE				
 Keski-Espoon urheilupuiston kuntoilupaikka 2	KAKE				
 Keski-Espoon urheilupuiston kuntoilupaikka 3	KAKE				
 Kirkkojärven koulun kuntoilupaikka	TILPA				
 Mikkelän koulun kuntoilupaikka	TILPA				
 Mikkelänpellon kuntoilupaikka	KAKE				
 Mikkelänpuiston kuntoilupaikka 1	KAKE				
 Mikkelänpuiston kuntoilupaikka 2	KAKE				
 Pellaksenhaan kuntoilupaikka	KAKE				
 Saarnilaakson koulun kuntoilupaikka	TILPA				
 Saarnimäen kuntoilupaikka	KAKE				
 Tuomarilan koulun kuntoilupaikka	TILPA				
 Ullanmäen kuntoilupaikka	KAKE				
 Gumböleniityn kuntoilupaikka	LIIPA				
 Kaukalahden kutoradan kuntoilupaikka	LIIPA				
 Oittaaan kuntoilupaikka	LIIPA				
 Lakelanpuiston kuntoilupaikka	KAKE				
 Nimismiehenpellon kuntoilupaikka	KAKE				
 Karhusuon koulun kuntoilupaikka	TILPA				
 Pikimetsän reitin kuntoilupaikka	LIIPA				
Skeittipaikat					
 Kirkkojärven skeittipaikka	KAKE				























































Symbolit - Tarkastellut lähiliikuntatoiminnot




















































- I-tason monipuolinen lähiliikuntapaikka
- △ koulupiha
- ◇ urheilupuiston lähiliikuntatoiminnot
- asukaspuiston lähiliikuntatoiminnot
- muu viheralue
- ♡ Ulkokuntoluopaikka
- Skeittipaikka
- ⬡ Parkour

Värit - Toimenpiteet ohjelmakaudella 2018 - 2028:

- Ei toimenpiteitä
- Kehitettävä / Perusparannus 5 v. sisällä
- Perusparannus 10 v. sisällä
- Poisto 5 v. sisällä
- Poisto 10 v. sisällä
- Tavoitteellinen uusi
- Väliaikainen



nimi	vastuutaho	muita tietoja	nimi	vastuutaho	muita tietoja
I-tason lähiliikuntapaikat			Ulkokuntoilupaikat		
 Auroran koulun lähiliikuntapaikka	LIIPA, TILPA		 Ristihaanpuiston kuntoilupaikka	KAKE	
 Karakallion koulun lähiliikuntapaikka	LIIPA, TILPA		 Ruusutorpan kuntoilupaikka	TILPA	
 Lintulaakson koulun lähiliikuntapaikka	LIIPA, TILPA		 Säteriinniityn kuntoilupaikka	KAKE	
 Lintumetsän koulun lähiliikuntapaikka	LIIPA, TILPA		 Taavinkylän koulun kuntoilupaikka	TILPA	
 Lintuvaaran koulun lähiliikuntapaikka	LIIPA, TILPA		 Viherlaakson koulun kuntoilupaikka	TILPA	
 Postipuun koulun lähiliikuntapaikka	TILPA		 Everstinpuiston kuntoilupaikka	KAKE	
 Taavinkylän koulun lähiliikuntapaikka	LIIPA, TILPA		 Karakallion kuntoradan kuntoilupaikka	LIIPA	
 Kilonpuiston koulun lähiliikuntapaikka	KAKE		 Laaksoalahden kuntoradan kuntoilupaikka	LIIPA	
 Painiityn lähiliikuntapaikka	KAKE		 Leppävaaran kuntoradan kuntoilupaikka	LIIPA	
 Säteriinniityn lähiliikuntapaikka	LIIPA		 Leppävaaran urh.p. kuntoilupaikka (Rastaala)	LIIPA	
 Viherkallionpuiston lähiliikuntapaikka	LIIPA, KAKE		 Laaksoalahden urh.p. kuntoilupaikka	LIIPA	
 Laaksoalahden urh.p. lähiliikuntapaikka	LIIPA		 Leppävaaran urh.p. kuntoilupaikka	LIIPA	
 Leppävaaran urh.p. lähiliikuntapaikka	LIIPA		 Leppävaaran urh.p. kuntoilupaikka (Kontti)	LIIPA	
 Kilon koulun lähiliikuntapaikka	TILPA		 Pyhänristinpuiston kuntoilupaikka	KAKE	
 Laajalahden koulun lähiliikuntapaikka	LIIPA, TILPA		 Karaniityn ulkokuntoilupaikka	KAKE	
 Mankkaan/Mankkaanpuron koulun lähiliikuntapaikka	LIIPA, TILPA		 Kuninkaistenkallion kuntoilupaikka	KAKE	
 Monikon koulun lähiliikuntapaikka	LIIPA, TILPA		Skeittipaikat		
 Perkkaan koulun lähiliikuntapaikka	TILPA		 Leppävaaran skeittipuisto	KAKE	
 Viherlaakson koulun lähiliikuntapaikka	LIIPA, TILPA		 Säteriinniitynkentän skeittipaikka	KAKE	
 Perkkaan asukaspuiston lähiliikuntapaikka	KAKE		 Kilonpuiston koulun skeittipaikka	KAKE	
 Karamzinipuiston lähiliikuntapaikka	KAKE		 Laaksoalahden urh.p. skeittipaikka		
 Keran pohjoinen lähiliikuntapaikka	LIIPA		Parkour		
 Keran puiston lähiliikuntapaikka	LIIPA		 Painiityn parkour-alue	KAKE	
 Porttiniityn lähiliikuntapaikka	KAKE				
Ulkokuntoilupaikat					
 Heiniityn kuntoilupaikka	KAKE				
 Järvenperän koulun kuntoilupaikka	TILPA				
 Kahisevanmäen kuntoilupaikka	KAKE				
 Karakallion koulun kuntoilupaikka	TILPA				
 Kilon koulun kuntoilupaikka	TILPA				
 Krenatöörin puiston kuntoilupaikka	KAKE				
 Lintuvaaran koulun kuntoilupaikka	TILPA				
 Painiityn kuntoilupaikka	KAKE				
 Reservinkallion kuntoilupaikka	KAKE				

nimi	vastuutaho	muita tietoja	nimi	vastuutaho	muita tietoja
I-tason lähiliikuntapaikat			Ulkokuntoilupaikat		
 Eestinkallion koulun lähiliikuntapaikka	LIIPA, TILPA		 Laurinlahden koulun kuntoilupaikka	TILPA	
 Friisilän koulun lähiliikuntapaikka	LIIPA, TILPA		 Martinniityn kuntoilupaikka	TILPA	
 Hansakallion koulun lähiliikuntapaikka	LIIPA, TILPA		 Puolarmaarin kuntoilupaikka	LIIPA	
 Iivisniemen koulun lähiliikuntapaikka	TILPA		 Suinonpuiston kuntoilupaikka	KAKE	
 Kaitaan koulun lähiliikuntapaikka	TILPA		 Tyrskyvuoren uimarannan kuntoilupaikka	LIIPA	
 Kantokasken koulun lähiliikuntapaikka	LIIPA, TILPA		 Vanttilan koulun kuntoilupaikka	TILPA	
 Koulumäen koulun lähiliikuntapaikka	LIIPA, TILPA		 Hanikan kuntosalan kuntoilupaikka	LIIPA	
 Laurinlahden koulun lähiliikuntapaikka	LIIPA, TILPA		 Keskuspuiston kuntoilupaikka	LIIPA	
 Meritorin koulun lähiliikuntapaikka	LIIPA, TILPA		 Koulumäen koulun kuntoilupaikka	LIIPA	
 Nöykkiön/Nöykkiönlaakson koulun lähiliikuntapaikka	LIIPA, TILPA		 Latokasken kuntosalan kuntoilupaikka	LIIPA	
 Saunalahden koulun lähiliikuntapaikka	LIIPA, TILPA		 Espoonlahden urh.p. kuntoilupaikka	LIIPA	
 Soukan koulun lähiliikuntapaikka	LIIPA, TILPA		 Kivenlahden uimarannan kuntoilupaikka	LIIPA	
 Vanttilan koulun lähiliikuntapaikka	LIIPA, TILPA		 Lasilaakson urheilukentän kuntoilupaikka	LIIPA	
 Kivenlahden asukaspuiston lähiliikuntapaikka	KAKE		 Vanttilan kentän kuntoilupaikka	LIIPA	
 Latokasken asukaspuiston lähiliikuntapaikka	KAKE				
 Espoonlahden urh.p. lähiliikuntapaikka	LIIPA		Skeittipaikat		
 Pisanpuiston lähiliikuntapaikka			 Espoonlahden urh.p. skeittipaikka	KAKE	
 Kungsgårdens skolan lähiliikuntapaikka	LIIPA, TILPA		 Pisanpuiston skeittipaikka	KAKE	
 Nauriskasken koulun lähiliikuntapaikka	TILPA		 Finnoon skeittipaikka		
 Hansavalkaman kentän lähiliikuntapaikka	LIIPA, KAKE		 Kauklaahden skeittipaikka		
 Kaitaan lähiliikuntapaikka	LIIPA, KAKE		 Latokaskenniityn skeittipaikka		
 Kivenlahden pallokentän lähiliikuntapaikka	LIIPA				
 Kiviruukin lähiliikuntapaikka	LIIPA, KAKE				
 Latokasken urh.p. lähiliikuntapaikka	LIIPA, KAKE				
 Finnoon oja-alueen lähiliikuntapaikka	KAKE				
 Iivisniemenpellon lähiliikuntapaikka	KAKE				
 Puolarmaarin lähiliikuntapaikka	LIIPA, KAKE				
Ulkokuntoilupaikat					
 Hansavalkaman kentän kuntoilupaikka	LIIPA				
 Joukinahon kuntoilupaikka	KAKE				
 Klobbenin uimarannan kuntoilupaikka	LIIPA				
 Kummelinvuoren kuntoilupaikka	KAKE				
 Latokasken asukaspuiston kuntoilupaikka	KAKE				

























































Symbolit - Tarkastellut lähiliikuntatoiminnot

- I-tason monipuolinen lähiliikuntapaikka
- △ koulupiha
- ◇ urheilupuiston lähiliikuntatoiminnot
- asukaspuiston lähiliikuntatoiminnot
- muu viheralue
- ♡ Ulkokuntoluopaikka
- Skeittipaikka
- ⬠ Parkour

Värit - Toimenpiteet ohjelmakaudella 2018 - 2028:

- Ei toimenpiteitä
- Kehitettävä / Perusparannus 5 v. sisällä
- Perusparannus 10 v. sisällä
- Poisto 5 v. sisällä
- Poisto 10 v. sisällä
- Tavoitteellinen uusi
- Väliaikainen



nimi	vastuutaho	muita tietoja	nimi	vastuutaho	muita tietoja
I-tason lähiliikuntapaikat			Ulkokuntoilupaikat		
 Aarnivalkean koulun lähiliikuntapaikka	LIIPA, TILPA		 Tyyliniityn kuntoilupaikka	KAKE	
 Kuitinmäen koulun lähiliikuntapaikka	TILPA		 Vanhan-Mankkaan kuntoilupaikka	KAKE	
 Olarin koulun lähiliikuntapaikka	TILPA		 Vanhan-Mankkaanpuiston kuntoilupaikka	KAKE	
 Opinmäen koulun lähiliikuntapaikka	LIIPA, TILPA		 Westendin kuntoportaat	LIIPA	
 Päiväkehrän koulun lähiliikuntapaikka	TILPA		 Westendin uimarannan kuntoilupaikka	KAKE	
 Vindängens skolan lähiliikuntapaikka	LIIPA, TILPA		 Haukilahden uimarannan kuntoilupaikka	LIIPA, KAKE	
 Otaniemen kentän lähiliikuntapaikka	LIIPA		 Koukkuniemenpuiston kuntoilupaikka	KAKE	
 Tapiolan asukaspuiston lähiliikuntapaikka	KAKE		 Matinkylän kuntoradan kuntoilupaikka	LIIPA	
 Niittysillanpuiston lähiliikuntapaikka	KAKE		 Matinkylän urh.p. kuntoilupaikka	LIIPA	
 Pattistenpellon lähiliikuntapaikka	LIIPA, KAKE		 Olarin kuntoradan kuntoilupaikka	LIIPA	
 Matinkylän urh.p. lähiliikuntapaikka	LIIPA		 Otsolahden kuntoilupaikka	KAKE	
 Vanhan-Mankkaanpuiston lähiliikuntapaikka	KAKE		 Otaniemen kentän kuntoilupaikka	LIIPA	
 Tapiolan urh.p. lähiliikuntapaikka	LIIPA		 Haukilahden kuntoradan kuntoilupaikka	LIIPA	
 Haukilahden koulun lähiliikuntapaikka	LIIPA, TILPA		 Matinkylän uimarannan kuntoilupaikka	LIIPA	
 Joutsenkaaren koulun lähiliikuntapaikka	TILPA		 Toppelundin uimarannan kuntoilupaikka	LIIPA	
 Otaniemen koulun lähiliikuntapaikka	LIIPA, TILPA		 Vilpunpolun kuntoilupaikka	KAKE	
 Pohjois-Tapiolan koulun lähiliikuntapaikka	TILPA				
 Tiistilän koulun lähiliikuntapaikka	TILPA		Skeittipaikat		
 Uusikummun koulun lähiliikuntapaikka	TILPA		 Niittysillanpuiston skeittipaikka	KAKE	
 Matinkylän asukaspuiston lähiliikuntapaikka	KAKE		 Uuskartanonpuiston skeittipaikka	KAKE	
 Olarinniityn lähiliikuntapaikka	KAKE		 Matinkylän urh.p. skeittipaikka	LIIPA	
 Telaniityn lähiliikuntapaikka	KAKE		 Tapiolan urh.p. skeittipaikka		
 Länsikannen lähiliikuntapaikka	LIIPA				
Ulkokuntoilupaikat			Parkour		
 Haukilahden kuntoradan kuntoilupaikka	LIIPA		 Opinmäen koulun parkour-alue	TILPA	
 Ison Vasikkasaaren kuntoilupaikka	LIIPA		 Matinkylän urh.p. parkour	KAKE, LIIPA	
 Karhusaaren uimarannan kuntoilupaikka	KAKE				
 Klariksenkallion kuntoilupaikka	KAKE				
 Landbackanpuiston kuntoilupaikka	KAKE				
 Leimuniityn veistos	KAKE				
 Niittypuiston kuntoilupaikka	KAKE				
 Niittysillanpuiston kuntoilupaikka	KAKE				
 Pattistenpellon kuntoilupaikka	KAKE				
 Sepettorpanpuiston kuntoilupaikka	KAKE				
 Tapiolan urh.p. kuntoilupaikka	LIIPA				

TOIMENPITEET

OK = ei toimenpiteitä 10 v ohjelmakaudella
PP 5 = perusparannus tai kehittäminen 5 vuoden sisällä (2019-23)
PP 10 = perusparannus tai kehittäminen 10 vuoden sisällä (2024-28)
POIS 5 = purku 5 vuoden sisällä
POIS 10 = purku 10 vuoden sisällä
U = tavoitteellinen uusi kohde
V= väliaikainen kohde

TOIMENPIDE	ULKOKUNTOILUPAIKKA	vastuutaho		
		LIIPA	KAKE	TILPA
PP 10	Espoonlahden urheilupuiston kuntoilupaikka	X		
PP 5	Everstinpuiston kuntoilupaikka		X	
OK	Falläkerin kuntoilupaikka		X	
PP 5	Gumbölenniityn kuntoilupaikka	X		
OK	Haarssinpuiston kuntoilupaikka		X	
PP 5	Hanikan kuntoradan kuntoilupaikka	X		
OK	Hansavalkaman kentän kuntoilupaikka	X		
POIS 5	Haukilahden kuntoradan kuntoilupaikka	X		
OK	Haukilahden kuntoradan kuntoilupaikka	X		
PP 5	Haukilahden uimarannan kuntoilupaikka	X	X	
OK	Heiniityn kuntoilupaikka		X	
OK	Ison Vasikkasaaren kuntoilupaikka	X		
OK	Joukinahon kuntoilupaikka		X	
OK	Juvanpuiston koulun kuntoilupaikka			X
OK	Järvenperän koulun kuntoilupaikka			X
OK	Kahisenvanmäen kuntoilupaikka		X	
PP 5	Kalajärven kuntoradan kuntoilupaikka	X		
OK	Karakallion koulun kuntoilupaikka			X
PP 5	Karakallion kuntoradan kuntoilupaikka	X		
OK	Karhusaaren uimarannan kuntoilupaikka		X	
PP 5	Kauklahden kuntoradan kuntoilupaikka	X		
OK	Keski-Espoon urheilupuiston kuntoilupaikka (1)		X	
OK	Keski-Espoon urheilupuiston kuntoilupaikka (2)		X	
OK	Keski-Espoon urheilupuiston kuntoilupaikka (3)		X	
PP 5	Keskuspuiston kuntoilupaikka	X		
OK	Kilon koulun kuntoilupaikka			X
OK	Kirkkojärven koulun kuntoilupaikka			X
PP 10	Kivenlahden uimarannan kuntoilupaikka	X		
OK	Klariksenkallion kuntoilupaikka		X	
OK	Klobbenin uimarannan kuntoilupaikka	X		
PP 5	Koukkuniemenpuiston kuntoilupaikka		X	
PP 5	Koulumäen koulun kuntoilupaikka	X		
OK	Krenatöörinpuiston kuntoilupaikka		X	
OK	Kummelivuoren kuntoilupaikka		X	
PP 5	Laaksoalahden kuntoradan kuntoilupaikka	X		
PP 10	Laaksoalahden urheilupuiston kuntoilupaikka	X		
PP 10	Lakelanpuiston kuntoilupaikka		X	
OK	Landbackanpuiston kuntoilupaikka		X	
OK	Latokasken asukaspuiston kuntoilupaikka		X	
PP 5	Latokasken kuntoradan kuntoilupaikka	X		
OK	Laurinlahden koulun kuntoilupaikka			X
OK	Leimuniityn veistos		X	
PP 10	Leppävaaran urheilupuisto kuntoilupaikka (Kontti)	X		
PP 10	Leppävaaran urheilupuiston kuntoilupaikka	X		
PP 5	Leppävaaran kuntoradan kuntoilupaikka	X		

TOIMENPIDE	ULKOKUNTOILUPAIKKA	vastuutaho		
		LIIPA	KAKE	TILPA
PP 5	Leppävaaran urheilupuiston kuntoilupaikka (Rastaala)	X		
OK	Lintuvaaran koulun kuntoilupaikka			X
OK	Painiityn kuntoilupaikka		X	
OK	Martinniityn kuntoilupaikka			X
PP 5	Matinkylän kuntoradan kuntoilupaikka	X		
PP 5	Matinkylän urheilupuiston kuntoilupaikka	X		
OK	Mikkelän koulun kuntoilupaikka			X
OK	Mikkelänpellon kuntoilupaikka		X	
OK	Mikkelänpuiston kuntoilupaikka 1		X	
OK	Mikkelänpuiston kuntoilupaikka 2		X	
OK	Niittysillanpuiston kuntoilupaikka		X	
OK	Niittypuiston kuntoilupaikka		X	
POIS 10	Nimismiehenpellon kuntoilupaikka		X	
PP 5	Oittaaan kuntoilupaikka	X		
PP 5	Olarin kuntoradan kuntoilupaikka	X		
PP 10	Otaniemen kentän kuntoilupaikka	X		
PP 5	Otsolahden kuntoilupaikka		X	
OK	Pattistenpellon kuntoilupaikka		X	
OK	Pellaksenhaan kuntoilupaikka		X	
OK	Puolarmaarin kuntoilupaikka	X		
PP 10	Pyhänristinpuiston kuntoilupaikka		X	
OK	Reservinkallion kuntoilupaikka		X	
OK	Ristihaanpuiston kuntoilupaikka		X	
OK	Ruusutorpan kuntoilupaikka			X
OK	Saarnilaakson koulun kuntoilupaikka			X
OK	Saarnimäen kuntoilupaikka		X	
OK	Sepettorpanpuiston kuntoilupaikka		X	
OK	Suinonpuiston kuntoilupaikka		X	
OK	Säterinniityn kuntoilupaikka		X	
OK	Taavinkylän koulun kuntoilupaikka			X
OK	Tapiolan urheilupuiston kuntoilupaikka	X		
OK	Tuomarilan koulun kuntoilupaikka			X
OK	Tuuliniityn kuntoilupaikka		X	
OK	Tyrskyvuoren uimarannan kuntoilupaikka	X		
OK	Ullanmäen kuntoilupaikka		X	
OK	Vanhan-Mankkaan kuntoilupaikka		X	
OK	Vanhan-Mankkaanpuiston kuntoilupaikka		X	
OK	Vanttilan koulun kuntoilupaikka			X
OK	Viherlaakson koulun kuntoilupaikka			X
OK	Westendin uimarannan kuntoilupaikka		X	
OK	Westendin kuntosportat	X		

U	Karaniityn kuntoilupaikka		X	
U	Karhuseuron koulun kuntoilupaikka			X
U	Kuninkaistenkallion kuntoilupaikka		X	
U	Lasilaakson urheilukentän kuntoilupaikka	X		
U	Matinkylän uimarannan kuntoilupaikka	X		
U	Pikimetsän reitin kuntoilupaikka	X		
U	Toppelundin uimarannan kuntoilupaikka	X		
U	Vanttilan kentän kuntoilupaikka	X		
U	Vilpunpolun kuntoilupaikka		X	

TOIMENPIDE	I-TASON LÄHILIIKUNTAPAikka	vastuutaho		
		LIIPA	KAKE	TILPA
OK	Aarnivalkean koulun lähiliikuntapaikka	X		X
OK	Auroran koulun lähiliikuntapaikka	X		X
OK	Eestinkallion koulun lähiliikuntapaikka	X		X
PP10	Espoonlahden urheilupuiston lähiliikuntapaikka	X		
OK	Friisilän koulun lähiliikuntapaikka	X		X
PP 5	Haarssinpuiston lähiliikuntapaikka		X	
OK	Hansakallion koulun lähiliikuntapaikka	X		X
OK	livisniemen koulun lähiliikuntapaikka			X
OK	Juvanpuiston koulun lähiliikuntapaikka			X
OK	Kaitaan koulun lähiliikuntapaikka			X
OK	Kalajärven asukaspuiston lähiliikuntapaikka		X	
OK	Kantokasken koulun lähiliikuntapaikka	X		X
OK	Karakallion koulun lähiliikuntapaikka	X		X
OK	Keski-Espoon urheilupuiston lähiliikuntapaikka	X		
OK	Kilonpuiston koulun lähiliikuntapaikka		X	X
OK	Kirkkojärven koulun lähiliikuntapaikka			X
OK	Kirkkojärvenrannan lähiliikuntapaikka		X	
OK	Kirstinkentän lähiliikuntapaikka	X	X	
OK	Kivenlahden asukaspuiston lähiliikuntapaikka		X	
OK	Koulumäen koulun lähiliikuntapaikka	X		X
OK	Kuitinmäen koulun lähiliikuntapaikka			X
PP 10	Laaksoalahden urheilupuiston lähiliikuntapaikka	X		
OK	Latokasken asukaspuiston lähiliikuntapaikka		X	
OK	Laurinlahden koulun lähiliikuntapaikka	X		X
PP10	Leppävaaran urheilupuiston lähiliikuntapaikka	X		
OK	Lintulaakson koulun lähiliikuntapaikka	X		X
OK	Lintumetsän koulun lähiliikuntapaikka	X		X
OK	Lintuvaaran koulun lähiliikuntapaikka	X		X
V	Länsikannen lähiliikuntapaikka	X		
PP 5	Matinkylän urheilupuiston lähiliikuntapaikka	X		
OK	Meritorin koulun lähiliikuntapaikka	X		X
OK	Metsämaan lähiliikuntapaikka	X		
OK	Niittysillanpuiston lähiliikuntapaikka		X	
OK	Nöykkiön / Nöykkiönlaakson koulun lähiliikuntapaikka	X		X
OK	Oittaa lähiliikuntapaikka	X		
OK	Olarin koulun lähiliikuntapaikka			X
OK	Opinmäen koulun lähiliikuntapaikka	X		X
OK	Otaniemen kentän lähiliikuntapaikka	X		
OK	Painiityn lähiliikuntapaikka		X	
OK	Pakankylän koulun lähiliikuntapaikka	X		X
OK	Pattistenpellon lähiliikuntapaikka	X	X	
POIS 10	Pisanpuiston lähiliikuntapaikka			
OK	Postipuun koulun lähiliikuntapaikka			X
OK	Päivänkehrän koulun lähiliikuntapaikka			X
OK	Rödskögs skolan lähiliikuntapaikka			X
OK	Saunalahden koulun lähiliikuntapaikka	X		X
OK	Soukan koulun lähiliikuntapaikka	X		X
OK	Suvelan asukaspuiston lähiliikuntapaikka		X	
OK	Säterinniityn lähiliikuntapaikka	X		
OK	Taavinkylän koulun lähiliikuntapaikka	X		X
OK	Tapiolan asukaspuiston lähiliikuntapaikka		X	
PP10	Tapiolan urheilupuiston lähiliikuntapaikka	X		
PP 5	Vanha-Mankkaanpuiston lähiliikuntapaikka		X	
OK	Vanttilan koulun lähiliikuntapaikka	X		X
PP 5	Viherkallionpuiston lähiliikuntapaikka	X	X	

TOIMENPIDE	I-TASON LÄHILIIKUNTAPAikka	vastuutaho		
		LIIPA	KAKE	TILPA
OK	Vindängens skolan lähiliikuntapaikka	X		X
U	Finnoon ojapuiston lähiliikuntapaikka		X	
U	Hansavalkaman kentän lähiliikuntapaikka	X		X
U	Haukilahden koulun lähiliikuntapaikka	X		X
U	Iivisniemenpellon lähiliikuntapaikka		X	
U	Jousenkaaren koulun lähiliikuntapaikka			X
U	Kaitaan lähiliikuntapaikka	X	X	
U	Kalajärven koulun lähiliikuntapaikka			X
U	Karamzinipuiston lähiliikuntapaikka		X	
U	Karhusuon koulun lähiliikuntapaikka	X		X
U	Keran pohjoinen lähiliikuntapaikka	X		
U	Keran puiston lähiliikuntapaikka	X		
U	Kilon koulun lähiliikuntapaikka			X
U	Kirstin koulun lähiliikuntapaikka	X		X
U	Kivenlahden pallokentän lähiliikuntapaikka	X		
U	Kiviruukin lähiliikuntapaikka	X	X	
U	Kungsgårdens skolan lähiliikuntapaikka	X		X
U	Laajalahden koulun lähiliikuntapaikka	X		X
U	Latokasken urheilupuiston lähiliikuntapaikka	X	X	
U	Mankkaan/ Mankkaanpuuron koulun lähiliikuntapaikka	X		X
U	Matinkylän asukaspuiston lähiliikuntapaikka		X	
U	Monikon koulun lähiliikuntapaikka	X		X
U	Nauriskasken koulun lähiliikuntapaikka			X
U	Olarinniityn lähiliikuntapaikka		X	
U	Otaniemen koulun lähiliikuntapaikka	X		X
U	Perkkaan asukaspuiston lähiliikuntapaikka		X	
U	Perkkaan koulun lähiliikuntapaikka			X
U	Pohjois-Tapiolan koulun lähiliikuntapaikka			X
U	Porttiniityn lähiliikuntapaikka		X	
U	Puolamaarin lähiliikuntapaikka	X	X	
U	Saarnilaakson koulun lähiliikuntapaikka	X		X
U	Telaniityn lähiliikuntapaikka		X	
U	Tiistilän koulun lähiliikuntapaikka			X
U	Tuomarilan koulun lähiliikuntapaikka	X		X
U	Uuskummun koulun lähiliikuntapaikka			X
U	Vihherlaakson koulun lähiliikuntapaikka	X		X

TOIMENPIDE	SKEITTI	LIIPA	KAKE	TILPA
OK	Espoonlahden urheilupuiston skeittipaikka		X	
POIS 5	Kilonpuiston koulun skeittipaikka		X	
OK	Leppävaaran skeittipuisto		X	
PP 5	Matinkylän urheilupuiston skeittipaikka	X		
PP 5	Metsämaan skeittipaikka	X		
OK	Niittysillanpuiston skeittipaikka		X	
POIS 10	Pisanpuiston skeittipaikka		X	
OK	Uuskartanonpuiston skeittipaikka		X	
OK	Säterinniitynkentän skeittipaikka		X	

U	Finnoon skeittipaikka			
U	Kauklahden skeittipaikka			
U	Laaksoalahden urheilupuiston skeittipaikka			
U	Tapiolan urheilupuiston skeittipaikka			
U	Latokaskenniityn skeittipaikka			

TOIMENPIDE	PARKOUR	vastuutaho		
		LIIPA	KAKE	TILPA
OK	Kirstinkentän parkour-rata		X	
OK	Painiityn parkour-alue		X	
PP 5	Matinkylän urheilupuiston parkour-alue	X		
OK	Opinmäen koulun parkour-alue			X

