



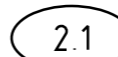
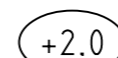
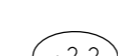








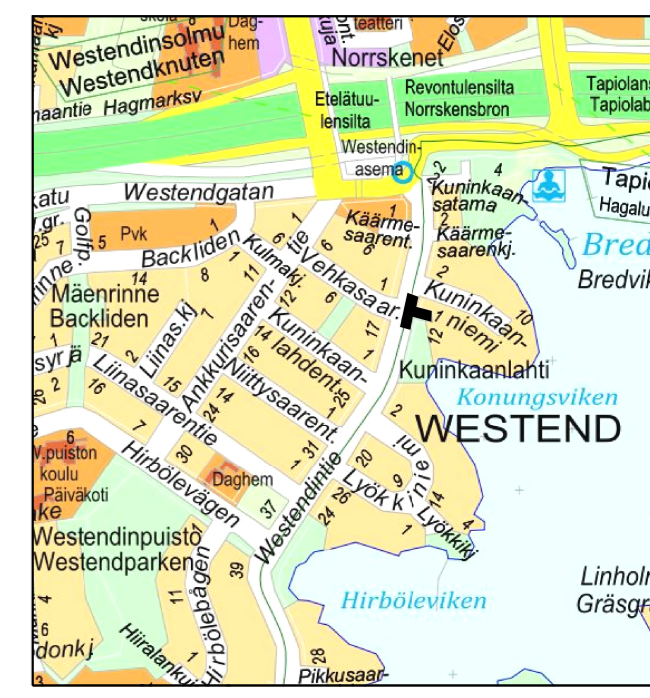
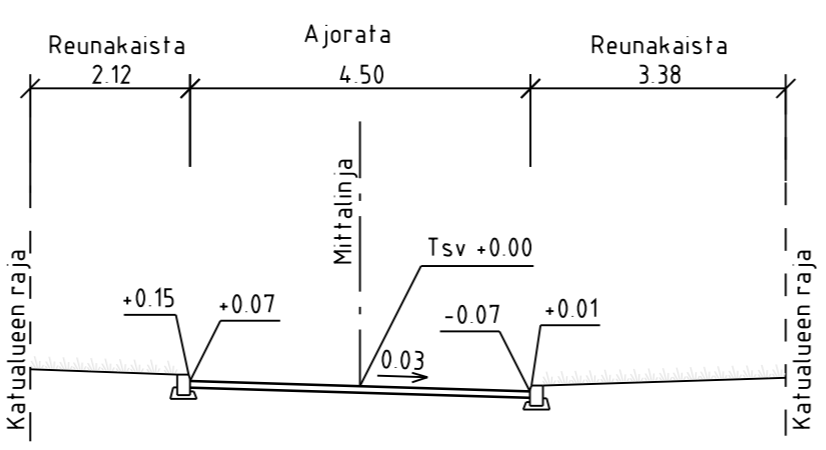




MERKINTÖJEN SELITYS

-  ajorata, asfaltti
-  jk+pp -tie, asfaltti
-  noppakivi, harmaa
-  viheralue
-  kivituhka
-  likimääräinen kadun korkeusasema
-  likim. suunniteltu maanpinnan korkeusasema
-  likim. nykyinen maanpinnan korkeusasema
-  tarkastuskaivo, nykyinen / suunniteltu
-  hulevesikaivo, nykyinen / suunniteltu
-  hulevesiviemäri, nykyinen / suunniteltu
-  reunatuki, luonnonkivi
-  upotettu reunatuki
-  madallettu reunatuki
-  mitattu havupuu / lehtipuu
-  valaisinpylväs

TYYPPIPOIKKILEIKKAUS A-A 1:100



C	M	S	T/M
B	M	S	T/M
A	M	S	T/M
---	---	---	---
 <b>ESPOON KAUPUNKI</b> KAUPUNKITEKNIKAN KESKUS		<b>ESBO STAD</b> STADSTEKNIKCENTRALEN	
ALUE <b>WESTEND</b>		KAUP.OSA 13 WESTEND	
NIMI <b>WESTENDINTIEN HAARA</b>		PIIRIT SUUNN. TARK. 5.3.2020 Henri Torvinen HTV 5.3.2020 Salla Hänninen PPK 12.3.2020 TELA 22.4.2020	
AIHE KATU		KLENTI 2452 LSTTYV	
PIIR. LAJI KATUSUUNNITELMA JA TYYPPIPOIKKILEIKKAUS		KAAVA 1500, 1:100 KOORD. JÄRJ. ETRS-GK25 KORKEUSJÄRJ. NZ2000 NRO 7481/001	
 HSY:n vesihuolto PL 100 00066 HSY p. (09) 15611		NRO	
GT GEOTEKNIIKKA- YKSIKKÖ		HYV. TARK. HYV. TARK.	
SUUNN. TARK.		FINNS Finnmap Infra 5.3.2020 SUUNN. Rosa Ruolahi TARK. Marko Ranta	