

Merkkien selitykset:

-  Moottoritie
-  Päätie, Pääkatu
-  Kokoojakatu
-  Jk+Pp-tie
-  Ulkoilutie
-  Ratsastusreitti

0 750 m



Espoon kaupunkisuunnittelukeskus
Liikennesuunnitteluosasto

VIISKORPI

Alueen liikenteellinen sijainti
tavoiteverkossa

pvm 7.6.2010 suunn/piirt. RAa/MHe, LM liitenumero

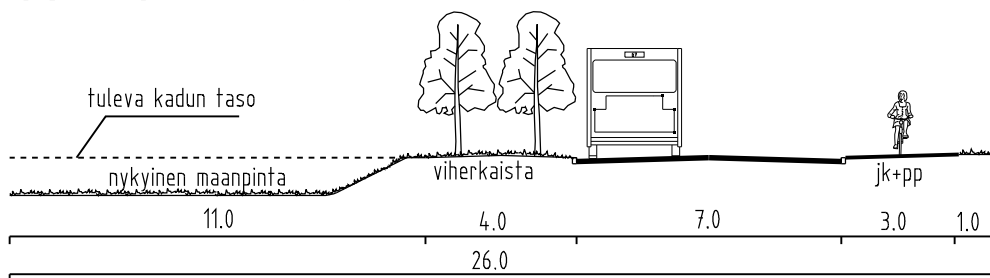
muutospvm. mittakaava 1:15 000

Liite 5

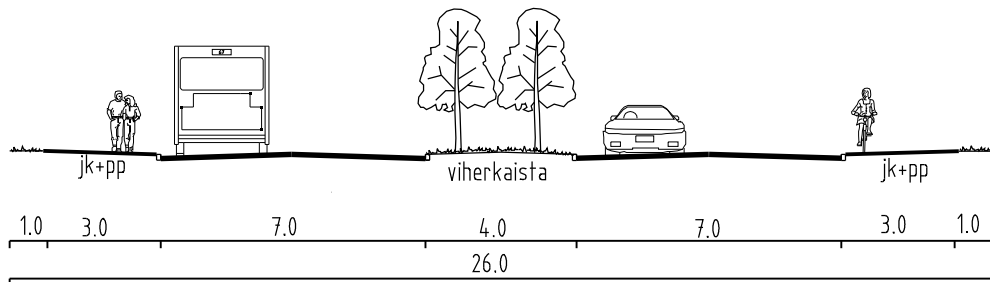
hakemistopolku

PW:Liisu-arkisto2_Liisu-Välirep/Pohjois-Espoo/712400b-katuallsj.dgn

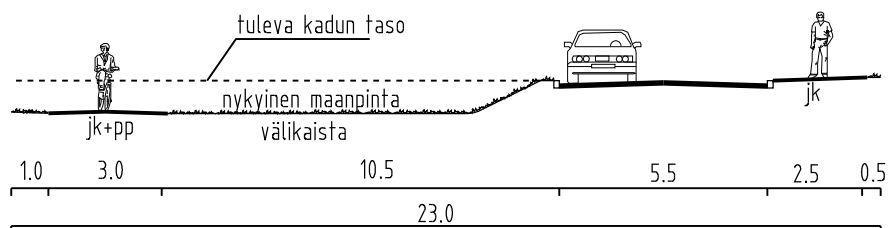
GOBBACKANTIE vaihe I



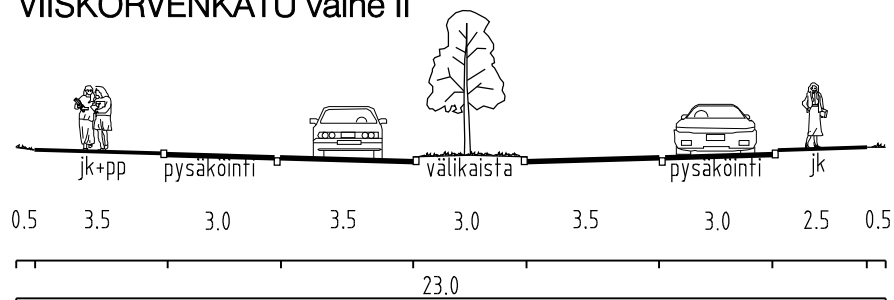
GOBBACKANTIE vaihe II



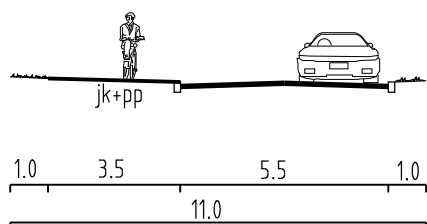
VIISKORVENKATU vaihe I



VIISKORVENKATU vaihe II



RAJANUMMENTIE



Espoon kaupunkisuunnittelukeskus
Liikennesuunnitteluosasto

Viiskorpi Ohjeellisia poikkileikkauksia

pvm	7.9.2009	suunn/piirt.	RAa /RAa	liitenumero
muutospvm.		mittakaava	1:200	Liite 6
hakemistopolku				
PW:Liisu-ark/2_Liisu-Välivaih/Pohjois-Espoo/712400a-katupleik.dgn				