Merkintöjen selitys

Merkintä	Selitys
	ajorata, asfaltti
	jk / jk+pp-tie, asfaltti
	kiveys
	istutettava / nurmetettava alue
	säilytettävä metsä tai nykyinen istutus
	istutettava puu
	säilytettävä puu
	säilytettävä ei mitattu puu
	poistettava puu
	reunakivi
	madallettu reunakivi
LR	luiskattu reunakivi
	suojatie ja pyörätien jatke
20.6	likimääräinen kadun korkeusasema
+20.5 / +20.5	likim. maanpinnan korkeusasema, suun. / likim. maanpinnan korkeusasema, nyk.
Pys	pysäkkikatos
	hulevesikaivo
	tarkastuskaivo
	hulevesiviemäri, suunniteltu / rakennettu
	valaistus
	jalankulkijoiden liikennevalot

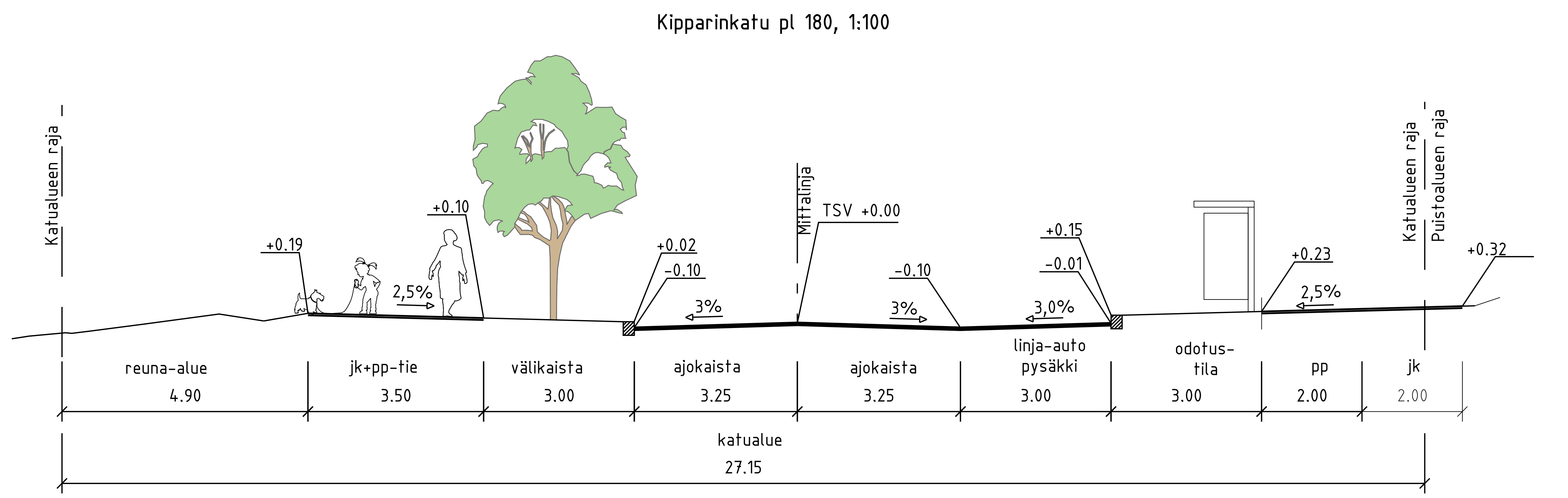

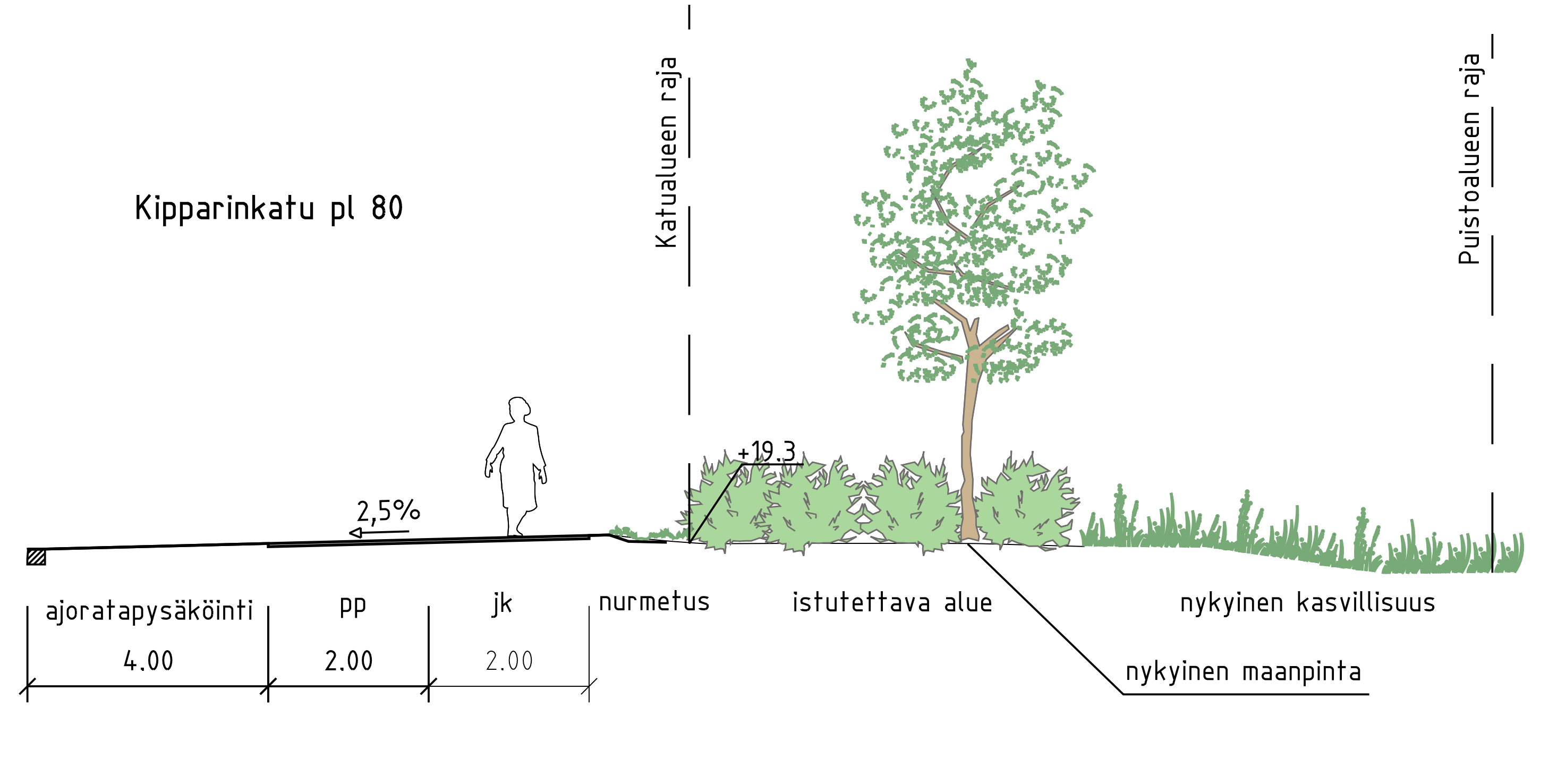

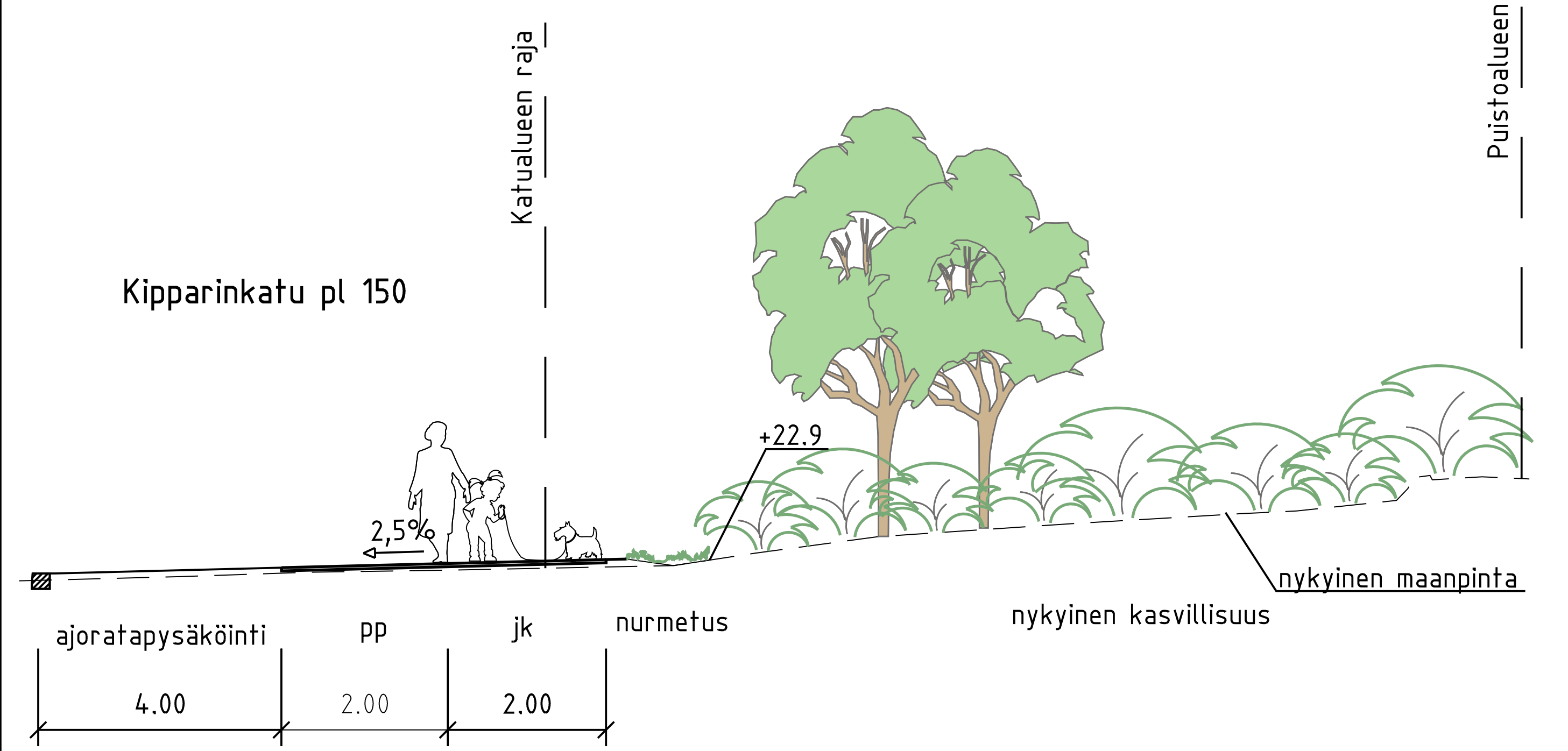

ESPOON KAUPUNKI KAUPUNKITEKNIIKAN KESKUS		ESBO STAD STADSTEKNIKCENTRALEN	PIIRT.	
			SUUNN.	
			TARK.	5.4.2018 Kaisa Kauhanen
ALUE	KAAVA ESPOONLAHTI I, KIPPARINMÄKI ESPOONLAHDEN KIRKKO	KAUP.OSA 34 ESPOONLAHTI	HYV.	5.4.2018 Salla Hänninen
			PPK	
			TELA	
NIMI	KIPPARINKATU SEKÄ PLV 20-200 OIK. JA PLV 250-330 OIK. PUISTOALUEET (P)		KLEHTI 26J	HNRO .
			LIITTYY	
			MKAAVA 1:500, 1:100	KOORD.JÄRJ. ETRS-GK25 KORKEUSJÄRJ. N2000
AIHE	KATU JA PUISTO		NRO	7100/002
PIIR. LAJI	KATU- JA PUISTOSUUNNITELMA JA TYYPPIPOIKKILEIKKAUS			

HSY:n vesihuolto PL 300 00520 HELSINKI p.(09) 15611	NRO .	HYV.	
		TARK.	
		HYV.	
		TARK.	
GT GEOTEKNIIKKA-YKSIKKÖ	KONS.	KONS.	RAMBØLL 29.3.2018
SUUNN.		SUUNN.	Joonas Pirhonen Matleena Hallikainen
TARK.		TARK.	Simo Koivuniemi