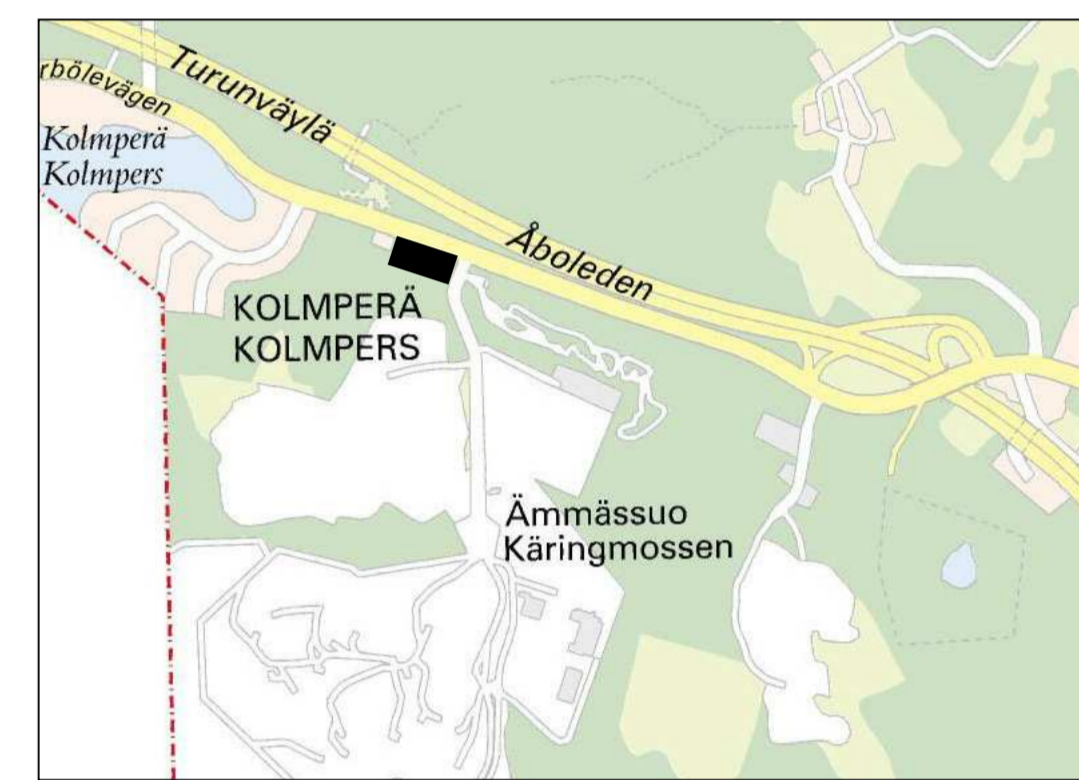
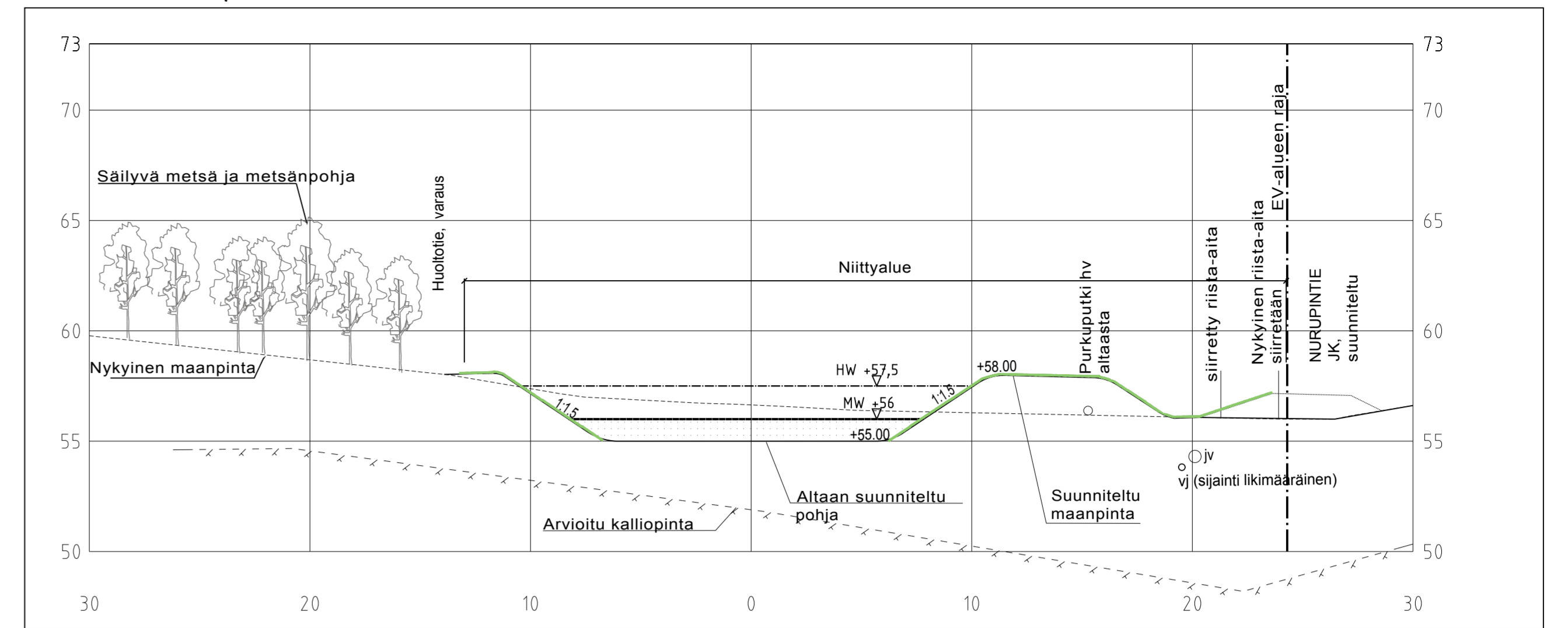



MERKINTÖJEN SELITYS

- Suunnittelualueen raja
- SÄILYVÄKUNNOSTETTAVA KASVILLISUUS
- ▨ Säilyvä metsä C3
- ISTUTETTAVA KASVILLISUUS
- ▨ Niitty B4
- Istutettava lehtipuu
- ▨ Säilyvä kivituikka
- ▭ Piha-alue
- Carunan suunnitelman mukainen 110 kV voimajohdon käyttöaluevaraus, jolla puuston korkeus on rajoitettu
- Huoltotievaraus
- Rummunpää
- Uusi hulevesikaivo
- Veden virtausuunta
- ▨ Luiska
- ⑦ Korkeusmerkintä, suunniteltu korko
- ⊥ Poikkileikkaus
- HOITOLUOKAT
- ⑧ Avoimet alueet ja näkymät 9039 m²
- ③ Suojametsä 34003 m²
- ASEMAKAAVAMERKINTÄ
- VL Lähivirkistysalue
- oig Alueella oleva ajoyhteys

LEIKKAUS A-A, 1:200



LEIKKAUS B-B, 1:200



ESPOON KAUPUNKI KAUPUNKITEKNIKAN KESKUS		ESBO STAD STADSTEKNIKCENTRALLEN		PROJEKTI Kristina Rocha 28.9.2018
ALUE ÄMMÄSSUO		KAUPUNGI 75 KOLMPERÄ		PIK. Salla Hänninen 2.10.2018
NIMI KOLMPERÄNPUISTO, KOILLISOSA				TEKIJÄ 17.10.2018
AIHE PUISTO				MASTAB 1:1000 1:200
PIIR. L.A.J.I				ETRS-GK25 N2000
GT SUUNN. TARK.				6512/216
HSY Vesi PL 300 00066 HSY P.O. BOX 15411		NRO		HYV. TARK.
GT SUUNN. TARK.		RAMBOLL		28.9.2018
		Anna Bergman		
		Katja Virtala		