






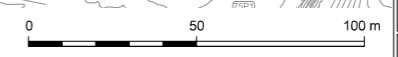
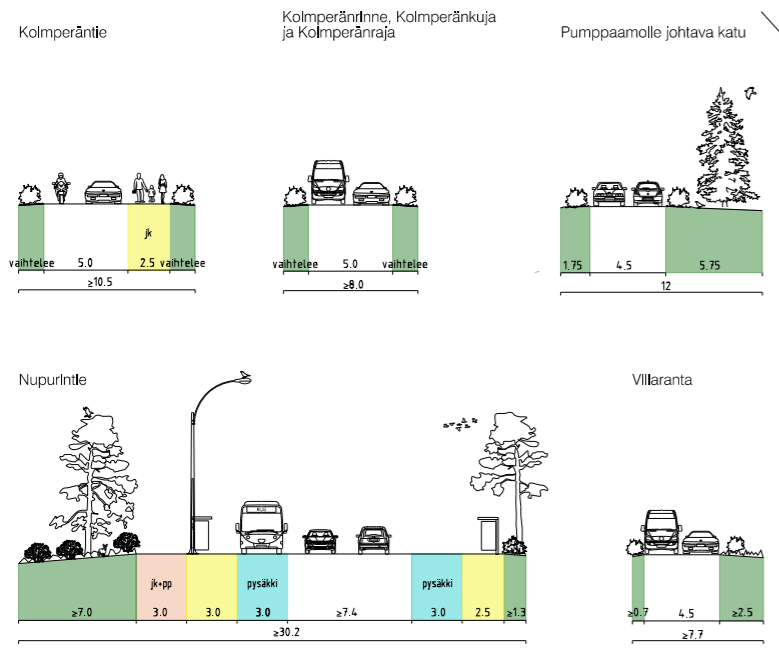
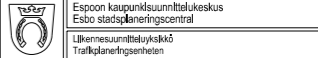


-  ajorata
-  vihreäalue ja puutarha
-  jalkakäytävä
-  aliyhteys pumppamolle
-  viiveys / saareke
-  joukkoliikennepysäkki
-  katualaie

**OHJEELLISET POIKKILEIKKAUKSET**



	Vuosi	A	KSL
	Käynnös	113/10.02.03/2018	
<b>KOLMPERÄNRANTA</b> Asemakaava ja Asemakaavan muutos	Päätös	MM	MPa
	Komissio		
<b>KATUKARTTA</b>	Päiväys	15.08.2018	2
	N:o	7177	
Koordinaatit Tasokoordinaattijärjestelmä ETRS-GK25FIN, korkeusjärjestelmä N2000	Mittakaava ei mitakaavassa		641300