








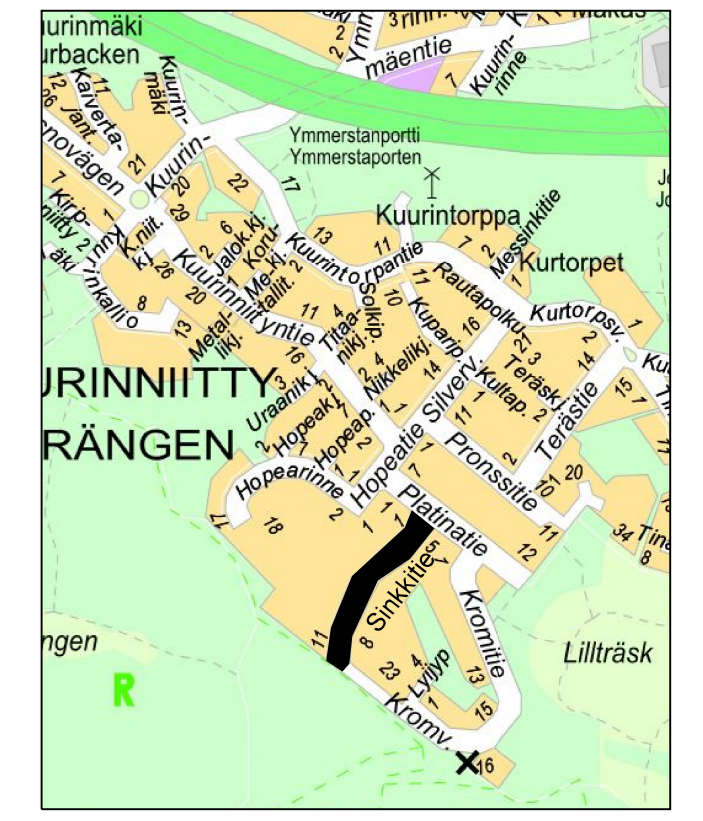
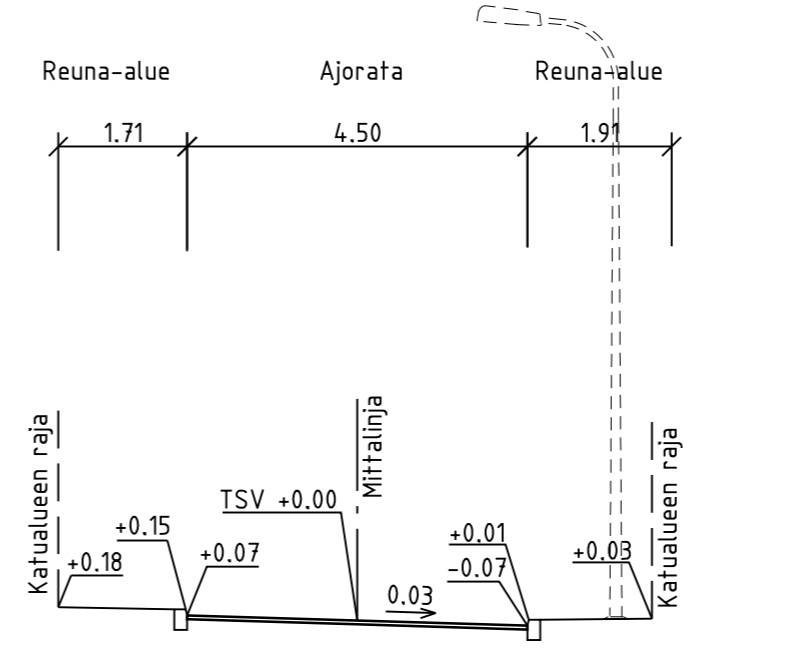


MERKINTÖJEN SELITYS

-  ajorata
-  viheralue
-  reunatuki
-  luiskattu reunatuki
-  hulevesiviemäri
-  hulevesikaivo
-  tarkastuskaivo
-  valaisin
-  likimääräinen korkeusasema

TYYPPIPOIKKILEIKKAUS A-A 1:100



 ESPOON KAUPUNKI TEKNINEN KESKUS KATU- JA VIHERPALVELUT KAAVA		ESBO STAD TEKNISKA CENTRALEN GATU- OCH PARKPLANERING KAUP.O.SA		PIRY. SUUNN. 24.4.2015 Päivi Vanttinen TARK. 27.4.2015 Salla Hänninen TIV. PIRK. FELA
ALUE	KUURINNIITY	ALUE	20 KUURINNIITY	KLERTY M21, N21 HIRRO SKAN
NIMI	SINKKITIE	AIHE	KATU	KRAA.VA 1:500, 1:100 KOODI: JAKI ETRS-GK25 KORDINAATIT N2000
PIIRI LAJI	KATUSUUNNITELMA JA TYYPPIPOIKKILEIKKAUS			6772/011
 HSY:n vesihuolto Ilmalankuja 2A PL 300 00066 HSY p. (09) 15611	NRO	HYV. TARK. HYV. TARK.	KOS Finnmap Infra 17.4.2015 SUUNN. Reetta Ahosuo TARK. Marko Ranta	