


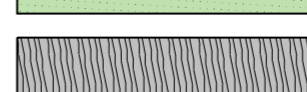




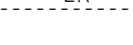
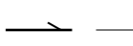


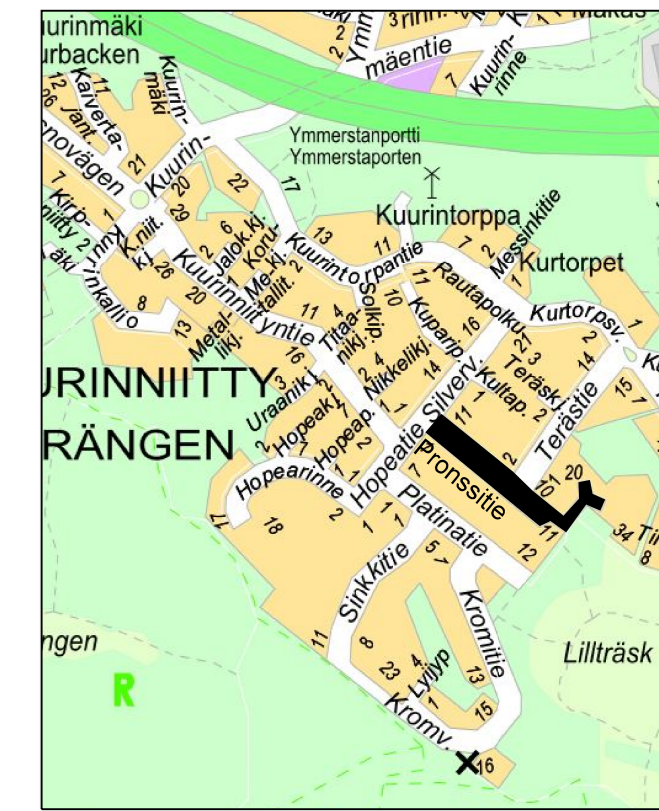
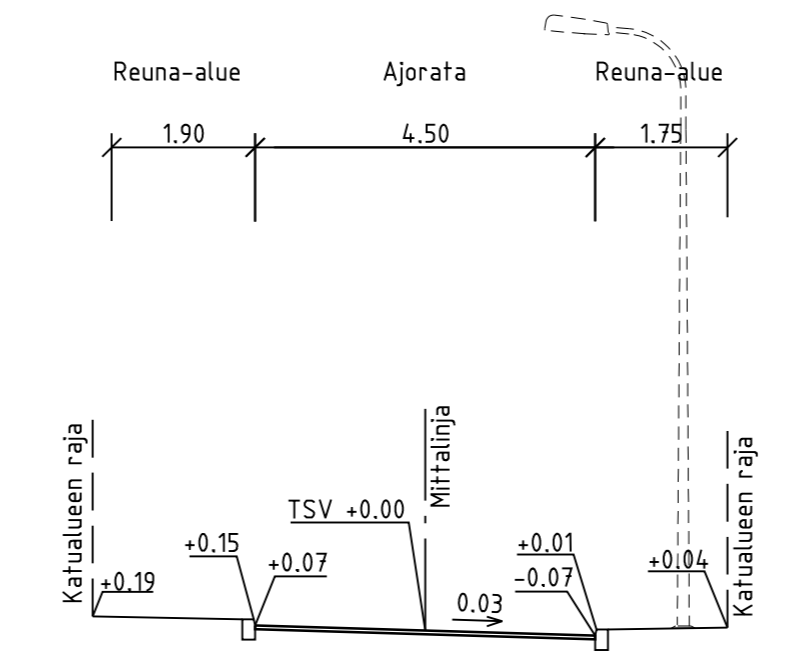


MERKINTÖJEN SELITYS

-  ajorata
-  Jalkakäytävä
-  viheralue
-  avokallio
-  kivituhka
-  reunatuki
-  luiskattu reunatuki
-  hulevesiviemäri, suunniteltu/rakennettu
-  hulevesikaivo
-  tarkastuskaivo
-  valaisin
-  likimääräinen korkeusasema

TYYPPIPOIKKILEIKKAUS A-A 1:100



ESPOON KAUPUNKI TEKNINEN KESKUS KATU- JA VIHERPALVELUT	ESBO STAD TEKNISKA CENTRALEN GATU- OCH PARKPLANERING KAUP.O.SA	PIIRI: SUUNN. 24.4.2015 Päivi Vääntinen	SKAN
ALUE KUURINNIITY	20 KUURINNIITY	TYÖ: PIK. 27.4.2015 Salla Hänninen	SKAN
NIMI PRONSSITIE		RELEHTY N21	PIIRI SKAN
AIHE KATU		MAKAAVA 1:500, 1:100	KOODI: JAKO ETRS-GK25 KORDINAATIT N2000
PIIRI LAJI KATUSUUNNITELMA JA TYYPPIPOIKKILEIKKAUS			6772/015
 HSY:n vesihuolto Ilmalankuja ZA PL 300 00066 HSY p. (09) 15611	NRO	HYV. TARK.	
GT SUUNN. TARK.	GEOTEKNIIKKA- YKSIKKÖ	 Finmap Infra 17.4.2015 Reetta Ahosuo Marko Ranta	